



แผนพัฒนาจังหวัดนครสวรรค์ พ.ศ. ๒๕๖๖ - ๒๕๗๐

Nakhon Sawan Province Development Plan

สำนักงานจังหวัดนครสวรรค์

โทร/โทรสาร ๐๕๖๘๐๓๖๐๒

สารบัญ

	หน้า
๑. บทสรุปผู้บริหาร	๑
๒. ความสอดคล้องกับแผน ๓ ระดับ ตามนโยบายของมติคณะรัฐมนตรี เมื่อวันที่ ๔ ธันวาคม ๒๕๖๐ และสาระสำคัญของแผนพัฒนาจังหวัด	๒
๓. สาระสำคัญของแผนพัฒนาจังหวัด (พ.ศ. ๒๕๖๖ - ๒๕๗๐)	
๓.๑ ข้อมูลเพื่อการพัฒนา	๗
๓.๑.๑ ข้อมูลพื้นฐานทางกายภาพ	๗
๓.๑.๒ ข้อมูลเชิงเปรียบเทียบ	๑๔
๑) ด้านเศรษฐกิจ	๑๔
๒) ด้านสังคมและความมั่นคง	๓๐
๓) ด้านทรัพยากรธรรมชาติและสิ่งแวดล้อม	๓๖
๓.๑.๓ ประเด็นปัญหาและความต้องการเชิงพื้นที่	๔๑
๓.๑.๔ ผลการพัฒนาและแก้ไขปัญหาจังหวัดในช่วงที่ผ่านมา	๔๔
๓.๒. ประเด็นการพัฒนา	
๓.๒.๑ บทวิเคราะห์	๕๗
๓.๒.๒ เป้าหมายการพัฒนาจังหวัด	๖๘
๓.๒.๓ ตัวชี้วัดความสำเร็จตามเป้าหมายการพัฒนาจังหวัด	๖๙
๓.๒.๔ ประเด็นการพัฒนาของจังหวัด	๗๐
๑) ประเด็นการพัฒนา	
๒) วัตถุประสงค์	
๓) เป้าหมายและตัวชี้วัด	
๔) แนวทางการพัฒนา	
๕) แผนงานและโครงการสำคัญ	๘๐
๔. ภาคผนวก	
ผนวก ก รายงานตรวจสอบการดำเนินการตามพระราชกฤษฎีกาว่าด้วยการบริหารจังหวัด และกลุ่มจังหวัดแบบบูรณาการ พ.ศ. ๒๕๕๑	๓๗๐

๑. บทสรุปผู้บริหาร

จังหวัดนครสวรรค์ได้ดำเนินการจัดทำแผนพัฒนาจังหวัดนครสวรรค์ (พ.ศ. ๒๕๖๖ – ๒๕๗๐) โดยยึดยุทธศาสตร์ชาติ (พ.ศ. ๒๕๖๑ – ๒๕๘๐) แผนแม่บทภายใต้ยุทธศาสตร์ชาติ แผนปฏิรูปประเทศ แผนพัฒนาเศรษฐกิจและสังคมแห่งชาติ นโยบายรัฐบาล รวมทั้งแผนรายสาขา แผนเฉพาะด้านต่างๆ ที่ผ่านความเห็นชอบจากคณะรัฐมนตรีแล้ว ข้อเสนอของนายกรัฐมนตรี และแผนพัฒนาภาค เป็นกรอบการดำเนินงานจัดทำแผนพัฒนาจังหวัด โดยใช้กระบวนการมีส่วนร่วมของทุกภาคส่วน และมุ่งเน้นการทำงานแบบเครือข่ายร่วมกันทุกภาคส่วน ทั้งส่วนราชการ (ส่วนกลาง ส่วนภูมิภาคและท้องถิ่น) ภาคเอกชน และภาคประชาสังคมเพื่อร่วมกันกำหนดแนวทางการพัฒนาที่เหมาะสมกับโอกาสและศักยภาพของจังหวัด โดยได้กำหนดเป้าหมายการพัฒนาจังหวัดนครสวรรค์ คือ “นครสวรรค์ คนธรรมดา สังคมพอเพียง ชุมทางขนส่งทางราง อุตสาหกรรมฐานชีวภาพ สิ่งแวดล้อมยั่งยืน” และได้กำหนดตัวชี้วัดความสำเร็จตามเป้าหมายการพัฒนา ๔ ตัวชี้วัด ดังนี้ ๑) มูลค่าผลิตภัณฑ์สินค้าเกษตรที่สำคัญ (ข้าว มันสำปะหลัง อ้อย ข้าวโพด) และสินค้าเกษตรแปรรูปและเกษตรฐานชีวภาพเพิ่มขึ้น ร้อยละ ๖ (จากมูลค่าผลิตภัณฑ์สินค้าเกษตรที่สำคัญดังกล่าวในปี ๒๕๖๓ จำนวน ๒๔,๕๐๗.๐๒ ล้านบาท) ๒) จำนวนครัวเรือนที่ดำเนินวิถีชีวิตตามหลักปรัชญาเศรษฐกิจพอเพียง เพิ่มขึ้น ๕๐๐ ครัวเรือน (จากจำนวนครัวเรือนที่ดำเนินวิถีชีวิตตามหลักปรัชญาเศรษฐกิจพอเพียงในปี ๒๕๖๓ จำนวน ๓,๑๖๕ ครัวเรือน) ๓) พื้นที่ป่าไม้และพื้นที่สีเขียวนอกพื้นที่ป่าเพิ่มขึ้น ๕,๕๐๐ ไร่ ๔) ผลการประเมินคุณธรรมและความโปร่งใสในการดำเนินงานของหน่วยงานภาครัฐ (ITA) ไม่น้อยกว่าร้อยละ ๘๐

เพื่อให้จังหวัดนครสวรรค์สามารถยกระดับการพัฒนาให้บรรลุตามเป้าหมายการพัฒนาดังกล่าวข้างต้น จึงกำหนดประเด็นการพัฒนาที่ครอบคลุมทุกมิติการพัฒนา มุ่งตอบสนองความต้องการและแก้ไขปัญหาที่สำคัญของจังหวัด รวมทั้งสอดคล้องกับแผนพัฒนาภาค ตามศักยภาพและโอกาสของพื้นที่ ดังนี้

ประเด็นการพัฒนาที่ ๑ สร้างการเติบโตทางเศรษฐกิจด้วยแนวทางการพัฒนาแบบเมืองสวรรค์ (HEAVEN Model)

มีเป้าหมายการพัฒนาที่ให้ความสำคัญในการร่วมมือกันของทุกภาคส่วน ทั้งภาครัฐและเอกชนเพื่อขับเคลื่อนจังหวัดนครสวรรค์ให้เจริญก้าวหน้าและเป็นเมืองต้นแบบในทุกมิติ ภายใต้กรอบการพัฒนา “HEAVEN Model” ประกอบด้วย H : Health and Medical Hub ศูนย์กลางด้านการดูแลสุขภาพ E : Education and Training for the future จัดการศึกษาและฝึกอบรมเพื่อความก้าวหน้าในอนาคต A : Agriculture and Organic Paradise ยกระดับเกษตรสู่เกษตรอินทรีย์และเชื่อมโยงสู่อุตสาหกรรมฐานชีวภาพ V : Vehicles and Logistics Center วางระบบเชื่อมโยงชุมทางขนส่งทางราง และศูนย์กลางการกระจายสินค้า E : Experience Tourism ประสบการณ์ท่องเที่ยวเมืองแห่งความสุข N : New Digital Commerce พัฒนาเมืองแห่งดิจิทัลเพื่อการพาณิชย์

ประเด็นการพัฒนาที่ ๒ พัฒนาศักยภาพทุนมนุษย์และสร้างสังคมพอเพียง

มีเป้าหมายการพัฒนาที่สำคัญ คือ เพื่อพัฒนาคนในทุกมิติ ให้มีความพร้อมทั้งกาย ใจ สติปัญญา มีสุขภาวะที่ดี มีคุณภาพชีวิตและครอบครัวที่ดี โดยมีสัมมาชีพตามความถนัดของตนเอง และมีความมั่นคงและปลอดภัยในชีวิตและทรัพย์สิน

ประเด็นการพัฒนาที่ ๓ บริหารจัดการทรัพยากรธรรมชาติและสิ่งแวดล้อมอย่างยั่งยืน

มีเป้าหมายการพัฒนาที่สำคัญ คือ อนุรักษ์ และฟื้นฟูทรัพยากรธรรมชาติให้มีความอุดมสมบูรณ์ จัดการคุณภาพสิ่งแวดล้อมอย่างมีประสิทธิภาพและเหมาะสม อนุรักษ์พลังงานและพัฒนาระบบป้องกันและบรรเทาสาธารณภัยให้มีประสิทธิภาพ

ประเด็นการพัฒนาที่ ๔ เสริมสร้างธรรมาภิบาลเพื่อการพัฒนาที่ยั่งยืน

มีเป้าหมายการพัฒนาที่สำคัญ คือ การส่งเสริมสนับสนุนให้ทุกภาคส่วนมีส่วนร่วมในการป้องกันการทุจริตและประพฤติมิชอบ รวมทั้งให้บริการประชาชนอย่างโปร่งใสและประสิทธิภาพ ภาครัฐ ตลอดจนการส่งเสริมคุณธรรม/การทำความดีในภาคประชาชนและประชาสังคม

๒. ความสอดคล้องกับแผน ๓ ระดับ ตามนโยบายของมติคณะรัฐมนตรี เมื่อวันที่ ๔ ธันวาคม ๒๕๖๐ และสรุปสาระสำคัญของแผนพัฒนาจังหวัดนครสวรรค์

<p>แผนระดับ ๑</p>	<p>ยุทธศาสตร์ชาติ ด้านการสร้างโอกาสและความเสมอภาคทางสังคม</p> <ul style="list-style-type: none"> เป้าหมาย กระจายศูนย์กลางความเจริญทางเศรษฐกิจและสังคม เพิ่มโอกาสให้ทุกภาคส่วนเข้ามาเป็นกำลังของการพัฒนาประเทศในทุกๆระดับ ประเด็น กระจายศูนย์กลางความเจริญทางเศรษฐกิจ สังคม และเทคโนโลยี <ul style="list-style-type: none"> - ประเด็นย่อย กำหนดแผนพัฒนาเศรษฐกิจและสังคมกลุ่มจังหวัดในมิติต่างๆ 	<p>ยุทธศาสตร์ชาติ ด้านการสร้างโอกาสและความเสมอภาคทางสังคม</p> <ul style="list-style-type: none"> เป้าหมาย ประเทศไทยเป็นประเทศที่พัฒนาแล้ว เศรษฐกิจเติบโตอย่างมีเสถียรภาพและยั่งยืน ประเด็น การเกษตรสร้างมูลค่า <ul style="list-style-type: none"> - ประเด็นย่อย ๑. เกษตรอัตรากำลังเพิ่มขึ้น ๒. เกษตรปลอดภัย ๓. เกษตรชีวภาพ ๔. เกษตรแปรรูป ๕. เกษตรอัจฉริยะ ประเด็น อุตสาหกรรมและบริการแห่งอนาคต <ul style="list-style-type: none"> - ประเด็นย่อย อุตสาหกรรมชีวภาพ ประเด็น ความหลายหลายด้านการท่องเที่ยว <ul style="list-style-type: none"> - ประเด็นย่อย ท่องเที่ยวเชิงสร้างสรรค์และวัฒนธรรม ประเด็น โครงสร้างพื้นฐาน เชื่อมไทย เชื่อมโลก <ul style="list-style-type: none"> - ประเด็นย่อย เชื่อมโยงโครงข่ายคมนาคมไร้รอยต่อ <p>ยุทธศาสตร์ชาติ ด้านความมั่นคง</p> <ul style="list-style-type: none"> เป้าหมาย ชำนาญมีความมั่นคงในทุกมิติและทุกระดับ ประเด็น การป้องกันและแก้ไขปัญหามีผลกระทบต่อความมั่นคง <ul style="list-style-type: none"> - ประเด็นย่อย ๑. การแก้ไขปัญหาคาสิโนและสิ่งผิดกฎหมายในปัจจุบัน ๒. การรักษาความมั่นคงและผลประโยชน์ทางทรัพยากรธรรมชาติและสิ่งแวดล้อม ทั้งทางบกและทางทะเล <p>ยุทธศาสตร์ชาติ ด้านการพัฒนาและเสริมสร้างศักยภาพคนและพัฒนากำลังคน</p> <ul style="list-style-type: none"> เป้าหมาย คนไทยเป็นคนที่ คนเก่ง มีคุณภาพ พร้อมสำหรับวิถีชีวิต ในศตวรรษที่ ๒๑ ประเด็น การพัฒนาคนตลอดช่วงชีวิต <ul style="list-style-type: none"> - ประเด็นย่อย ๑. ช่างวัยเรียน/วัยรุ่น ๒. ช่างวัยแรงงาน ๓. ช่างวัยผู้สูงอายุ <p>ยุทธศาสตร์ชาติ ด้านการสร้างการเติบโตบนคุณภาพชีวิตที่เป็นมิตรกับสิ่งแวดล้อม</p> <ul style="list-style-type: none"> เป้าหมาย อนุรักษ์และรักษาทรัพยากรธรรมชาติและสิ่งแวดล้อม ให้ความสำคัญกับสิ่งแวดล้อม ประเด็น สร้างการเติบโตอย่างยั่งยืนบนสังคมเศรษฐกิจสีเขียว <ul style="list-style-type: none"> - ประเด็นย่อย ๑. อนุรักษ์และฟื้นฟูแม่น้ำเจ้าพระยาและแหล่งน้ำธรรมชาติทั่วประเทศ ๒. อนุรักษ์และฟื้นฟูพื้นที่สีเขียวที่เป็นมิตรกับสิ่งแวดล้อม ๓. รักษาและเพิ่มพื้นที่สีเขียวที่เป็นมิตรกับสิ่งแวดล้อม <p>ยุทธศาสตร์ชาติ ด้านการปรับสมดุลและพัฒนาระบบการบริหารจัดการภาครัฐ</p> <ul style="list-style-type: none"> เป้าหมาย ภาครัฐมีความโปร่งใส ปกป้องการทุจริตและประพฤติมิชอบ ประเด็น ภาครัฐมีความโปร่งใส ปกป้องการทุจริตและประพฤติมิชอบ <ul style="list-style-type: none"> - ประเด็นย่อย ประชาชนและภาคีต่าง ๆ ในสังคมร่วมมือกันในการป้องกันการทุจริตและประพฤติมิชอบ ประเด็น กระบวนการยุติธรรมเคารพสิทธิมนุษยชนและปฏิบัติต่อประชาชนโดยเสมอภาค <ul style="list-style-type: none"> - ประเด็นย่อย ส่งเสริมระบบยุติธรรมทางเด็ก ระบบยุติธรรมชุมชน และการมีส่วนร่วมของประชาชนในกระบวนการยุติธรรม
-------------------	---	--



<p>นโยบายและแผนระดับชาติ ว่าด้วยความมั่นคงแห่งชาติ</p> <ul style="list-style-type: none"> • นโยบายความมั่นคงแห่งชาติที่ แนวทางการพัฒนาที่ ๒ การเสริมสร้างศักยภาพและภูมิคุ้มกันของคน ชุมชน และ พื้นที่เป้าหมาย • แผนระดับชาติว่าด้วยความมั่นคงแห่งชาติ รองรับนโยบายที่ ๒ ที่มีความเป็นอยู่และส่งเสริมการพัฒนาอย่างได้ โดยเร่งพัฒนาและบริหารจัดการน้ำ เพื่อการเกษตร การอุปโภค และบริโภค 	<p>แผนพัฒนาเศรษฐกิจและสังคมแห่งชาติ ยุทธศาสตร์ที่ ๑ เศรษฐกิจมูลค่าสูงที่เป็นมิตรต่อสิ่งแวดล้อม</p> <ul style="list-style-type: none"> - เป้าหมายระดับยุทธศาสตร์ <ol style="list-style-type: none"> 1. เกษตรและเกษตรแปรรูปมูลค่าสูง 2. การท่องเที่ยวเน้นคุณค่าและความยั่งยืน 3. การแพทย์และสุขภาพครบวงจร 4. ประสิทธิภาพการลงทุนและโลจิสติกส์ของภูมิภาค • ยุทธศาสตร์ที่ ๔ ปัจจัยสนับสนุนการพลิกโฉมประเทศไทย <ul style="list-style-type: none"> - เป้าหมายระดับยุทธศาสตร์ <ol style="list-style-type: none"> 1. กำลังคนมีสมรรถนะสูงตอบโจทย์การพัฒนาแห่งอนาคต 2. ภาครัฐที่มีสมรรถนะสูง 	<p>แผนการปฏิรูปประเทศ ด้านเศรษฐกิจ</p> <ul style="list-style-type: none"> • เรื่อง/ประเด็นการปฏิรูป <ol style="list-style-type: none"> 1. การสร้างเกษตรมูลค่าสูง 2. การส่งเสริมและพัฒนาการท่องเที่ยวคุณภาพสูง 	<p>แผนแม่บทภายใต้ยุทธศาสตร์ชาติ ประเด็น ท่องเที่ยว</p> <ul style="list-style-type: none"> • เป้าหมายประเด็นของแผนแม่บทฯ - รายได้จากภาคการท่องเที่ยวของเมืองเพิ่มขึ้น • แผนย่อย ท่องเที่ยวเชิงสร้างสรรค์และวัฒนธรรม <ul style="list-style-type: none"> - เป้าหมาย <ol style="list-style-type: none"> 1. รายได้จากการท่องเที่ยวเชิงสร้างสรรค์และวัฒนธรรมเพิ่มขึ้น 2. เมืองและชุมชนที่มีศักยภาพด้านการท่องเที่ยวเชิงสร้างสรรค์และวัฒนธรรมเพิ่มขึ้น - แนวทางการพัฒนา <ul style="list-style-type: none"> สร้างคุณค่าและมูลค่าเพิ่มให้กับสินค้าและบริการบนฐานของทุนทางวัฒนธรรมและภูมิปัญญาท้องถิ่นที่มีเอกลักษณ์เฉพาะถิ่น ได้แก่ แหล่งอุทยานประวัติศาสตร์ เมืองมรดกโลกโบราณสถาน เมืองเก่า ย่านการค้า วิถีชีวิต ภูมิปัญญาชน อาหารไทย และแพทย์แผนไทย เพื่อนำมาสร้างสรรค์คุณค่าและมูลค่าเพิ่ม เพื่อความรู้ นวัตกรรม เทคโนโลยี และการออกแบบเพื่อสร้างสรรค์เป็นสินค้า รวมถึงการพัฒนากิจกรรมและบริการในรูปแบบใหม่ๆ ให้กับนักท่องเที่ยว การท่องเที่ยวเชิงเกษตร การท่องเที่ยววิถีพุทธ การท่องเที่ยวภาคภูมิคุ้มกัน เป็นต้น 	<p>แผนแม่บทภายใต้ยุทธศาสตร์ชาติ ประเด็น เกษตร</p> <ul style="list-style-type: none"> • เป้าหมายประเด็นของแผนแม่บทฯ - ผลิตภาพการผลิตของภาคเกษตรเพิ่มขึ้น • แผนย่อย เกษตรอัตลักษณ์พื้นถิ่น <ul style="list-style-type: none"> - เป้าหมาย สินค้าเกษตรอัตลักษณ์พื้นถิ่นมีมูลค่าเพิ่มขึ้น - แนวทางการพัฒนา ส่งเสริมการพัฒนาและยกระดับความสามารถของเกษตรกรและชุมชนในการพัฒนาสินค้าเกษตรอัตลักษณ์พื้นถิ่น เพื่อสร้างรายได้ให้กับเกษตรกร และผู้ประกอบการวิสาหกิจชุมชนท้องถิ่นอย่างยั่งยืน • แผนย่อยเกษตรปลอดภัย <ul style="list-style-type: none"> - เป้าหมาย <ol style="list-style-type: none"> 1) สินค้าเกษตรปลอดภัยมีมูลค่าเพิ่มขึ้น 2) ผลลัพธ์เกษตรกรปลอดภัยของไทยได้รับการยอมรับด้านคุณภาพความปลอดภัย และคุณภาพงานวิชาการสูง - แนวทางการพัฒนา <ol style="list-style-type: none"> 1. สนับสนุนการบริหารจัดการทรัพยากรทางเกษตรและระบบการผลิตที่เป็นมิตรต่อสิ่งแวดล้อม ทั้งจากภาครัฐ และเลิกการใช้สารเคมีที่เป็นอันตราย ตลอดจนส่งเสริมการผลิตในระบบเกษตรกรรมยั่งยืน อาทิ เกษตรผสมผสาน เกษตรธรรมชาติ เกษตรอินทรีย์ เกษตรเกษตรยั่งยืน และวนเกษตร เป็นต้น เพื่อลดผลกระทบสิ่งแวดล้อม ไม่มีการปนเปื้อนของสารเคมีอันตรายในสินค้าเกษตรและอาหาร และสร้างความปลอดภัยและมั่นคงด้านอาหารในระดับครัวเรือน 2. ส่งเสริมและสนับสนุนเกษตรกร ชุมชนท้องถิ่น รวมถึงผู้ประกอบการ ให้สามารถผลิตสินค้าเกษตรและอาหารที่มีคุณภาพมาตรฐาน พัฒนาศูนย์เรียนรู้เป็นต้นแบบทางการปฏิบัติที่ดีทางการเกษตร และพัฒนาต่อยอดไปจนถึงภาคครัวเรือนขั้นสูง เช่น มาตรฐานเกษตรอินทรีย์ เป็นต้น ตลอดจนส่งเสริมการวิจัย พัฒนาสินค้า พร้อมทั้งดูแลการผลิตอาหารภายใต้มาตรฐานความปลอดภัย และการคุ้มครองผู้บริโภคและการค้าระดับสากล
---	--	---	--	--

<p>● แผนย่อยเกษตรแปรรูป</p> <ul style="list-style-type: none"> - เป้าหมาย สินค้าเกษตรแปรรูปมีมูลค่าเพิ่มขึ้น - แนวทางการพัฒนา ส่งเสริมการพัฒนา และใช้วัตถุดิบและผลผลิตทางการเกษตรที่เชื่อมโยงสู่กระบวนการแปรรูปเป็นอุตสาหกรรมต่อเนื่องที่เกี่ยวข้อง เพื่อใช้เป็นวัตถุดิบในการแปรรูปเป็นผลิตภัณฑ์ใหม่ที่มีมูลค่าสูง โดยการนำเทคโนโลยีและนวัตกรรมมาประยุกต์ใช้ในกระบวนการผลิตตลอดห่วงโซ่อุปทานให้แก่เกษตรกรและสถาบันเกษตรกรเพื่อเพิ่มมูลค่าสินค้าเกษตร 	<p>ยุทธศาสตร์การขับเคลื่อนประเทศไทยด้วยโมเดลเศรษฐกิจ BCG ของกระทรวงการอุดมศึกษา วิทยาศาสตร์ วิจัยและนวัตกรรม</p> <p>จังหวัดนครราชสีมาได้นำโมเดลเศรษฐกิจ BCG ซึ่งประกอบด้วย ๑) เกษตรและอาหาร ๒) สุขภาพและการแพทย์ ๓) พลังงาน วัสดุและเคมีชีวภาพ และ ๔) การท่องเที่ยวและเศรษฐกิจสร้างสรรค์ มาเป็นแนวทางการ ในการจัดทำแผนพัฒนาจังหวัดนครราชสีมา โดยได้กำหนดไว้ประเด็นการพัฒนาที่ ๑ สร้างการเติบโตทางเศรษฐกิจด้วยแนวทางพัฒนาแบบเมืองสวรรค์ และประเด็นการพัฒนาที่ ๓ บริหารจัดการทรัพยากรธรรมชาติและสิ่งแวดล้อมอย่างยั่งยืน</p>	<p>แผนการพัฒนาภาคเหนือ</p> <p>จังหวัดนครราชสีมาเป็นส่วนหนึ่งของภาคเหนือ ซึ่งประกอบด้วย ๑๗ จังหวัด</p> <p>แผนพัฒนาจังหวัดนครราชสีมาจะพัฒนาตามแนวทางพัฒนาที่ ๓.๑.๒ พัฒนาการผลิตสินค้าเกษตรกรรมยั่งยืน เพื่อเชื่อมโยงสู่ยุทธศาสตร์การพัฒนาระดับภาค (๑) ส่งเสริมการผลิตสินค้าเกษตรให้ได้มาตรฐานเกษตรปลอดภัย โดยได้กำหนดไว้ในแผนพัฒนาจังหวัด ประเด็นการพัฒนาที่ ๑ สร้างการเติบโตทางเศรษฐกิจด้วยแนวทางพัฒนาแบบเมืองสวรรค์ แนวทางการพัฒนาที่ ๓ บริหารจัดการทรัพยากรธรรมชาติและสิ่งแวดล้อมอย่างยั่งยืน</p>	<p>แผนการพัฒนาโครงสร้างการคมนาคม และการขนส่งของกรมการคมนาคม</p> <p>โดยกำหนดก่อสร้างทางรถไฟทางคู่ ช่วงปากน้ำโพ-เด่นชัย และก่อสร้างทางรถไฟสายใหม่ แม่สอด-ตาก-กำแพงเพชร-นครสวรรค์ จังหวัดนครราชสีมาได้นำมาเป็นกรอบในการจัดทำแผนพัฒนาจังหวัด โดยได้กำหนดเป็นเป้าหมายการพัฒนาจังหวัด "ชุมทางขนส่งทางราง"</p>	<p>แผนบริหารจัดการทรัพยากรน้ำ ของสำนักงานทรัพยากรน้ำแห่งชาติ</p> <p>จังหวัดนครราชสีมาได้นำโครงการน้ำ มาบรรจุในแผนพัฒนาจังหวัดนครสวรรค์</p>	<p>แผนพัฒนาท้องถิ่นขององค์การบริหารส่วนจังหวัดนครสวรรค์</p> <p>องค์การบริหารส่วนท้องถิ่น (องค์การบริหารส่วนจังหวัดนครสวรรค์ เทศบาลเมืองท่าศาลา เทศบาลเมืองชุมแสง) ซึ่งเป็นหน่วยรับงบประมาณตามระเบียบว่าด้วยการบริหารงบประมาณ พ.ศ. ๒๕๖๒ ได้มีโครงการที่จะเสนอขอใช้งบประมาณตรงจากสำนักงบประมาณเพื่อบรรจุในแผนพัฒนาจังหวัด และจังหวัดนครสวรรค์ได้พิจารณาบรรจุโครงการไว้ในแผนพัฒนาจังหวัด เฉพาะโครงการที่มีผลต่อการขับเคลื่อนแผนพัฒนาจังหวัด</p>
<p>แผนระดับ ๓ (ให้ทำรอบเฉพาะแผน</p> <p>ที่สอดคล้องแต่อย่าง</p> <p>น้อยต้องระบุความ</p> <p>สอดคล้องกับ</p> <p>แผนพัฒนาภาค)</p>	<p>ยุทธศาสตร์การขับเคลื่อนประเทศไทยด้วยโมเดลเศรษฐกิจ BCG ของกระทรวงการอุดมศึกษา วิทยาศาสตร์ วิจัยและนวัตกรรม</p> <p>จังหวัดนครราชสีมาได้นำโมเดลเศรษฐกิจ BCG ซึ่งประกอบด้วย ๑) เกษตรและอาหาร ๒) สุขภาพและการแพทย์ ๓) พลังงาน วัสดุและเคมีชีวภาพ และ ๔) การท่องเที่ยวและเศรษฐกิจสร้างสรรค์ มาเป็นแนวทางการ ในการจัดทำแผนพัฒนาจังหวัดนครราชสีมา โดยได้กำหนดไว้ประเด็นการพัฒนาที่ ๑ สร้างการเติบโตทางเศรษฐกิจด้วยแนวทางพัฒนาแบบเมืองสวรรค์ และประเด็นการพัฒนาที่ ๓ บริหารจัดการทรัพยากรธรรมชาติและสิ่งแวดล้อมอย่างยั่งยืน</p>	<p>ยุทธศาสตร์การขับเคลื่อนประเทศไทยด้วยโมเดลเศรษฐกิจ BCG ของกระทรวงการอุดมศึกษา วิทยาศาสตร์ วิจัยและนวัตกรรม</p> <p>จังหวัดนครราชสีมาได้นำโมเดลเศรษฐกิจ BCG ซึ่งประกอบด้วย ๑) เกษตรและอาหาร ๒) สุขภาพและการแพทย์ ๓) พลังงาน วัสดุและเคมีชีวภาพ และ ๔) การท่องเที่ยวและเศรษฐกิจสร้างสรรค์ มาเป็นแนวทางการ ในการจัดทำแผนพัฒนาจังหวัดนครราชสีมา โดยได้กำหนดไว้ประเด็นการพัฒนาที่ ๑ สร้างการเติบโตทางเศรษฐกิจด้วยแนวทางพัฒนาแบบเมืองสวรรค์ และประเด็นการพัฒนาที่ ๓ บริหารจัดการทรัพยากรธรรมชาติและสิ่งแวดล้อมอย่างยั่งยืน</p>	<p>แผนการพัฒนาภาคเหนือ</p> <p>จังหวัดนครราชสีมาเป็นส่วนหนึ่งของภาคเหนือ ซึ่งประกอบด้วย ๑๗ จังหวัด</p> <p>แผนพัฒนาจังหวัดนครราชสีมาจะพัฒนาตามแนวทางพัฒนาที่ ๓.๑.๒ พัฒนาการผลิตสินค้าเกษตรกรรมยั่งยืน เพื่อเชื่อมโยงสู่ยุทธศาสตร์การพัฒนาระดับภาค (๑) ส่งเสริมการผลิตสินค้าเกษตรให้ได้มาตรฐานเกษตรปลอดภัย โดยได้กำหนดไว้ในแผนพัฒนาจังหวัด ประเด็นการพัฒนาที่ ๑ สร้างการเติบโตทางเศรษฐกิจด้วยแนวทางพัฒนาแบบเมืองสวรรค์ แนวทางการพัฒนาที่ ๓ บริหารจัดการทรัพยากรธรรมชาติและสิ่งแวดล้อมอย่างยั่งยืน</p>	<p>แผนบริหารจัดการทรัพยากรน้ำ ของสำนักงานทรัพยากรน้ำแห่งชาติ</p> <p>จังหวัดนครราชสีมาได้นำโครงการน้ำ มาบรรจุในแผนพัฒนาจังหวัดนครสวรรค์</p>	<p>แผนพัฒนาท้องถิ่นขององค์การบริหารส่วนจังหวัดนครสวรรค์</p> <p>องค์การบริหารส่วนท้องถิ่น (องค์การบริหารส่วนจังหวัดนครสวรรค์ เทศบาลเมืองท่าศาลา เทศบาลเมืองชุมแสง) ซึ่งเป็นหน่วยรับงบประมาณตามระเบียบว่าด้วยการบริหารงบประมาณ พ.ศ. ๒๕๖๒ ได้มีโครงการที่จะเสนอขอใช้งบประมาณตรงจากสำนักงบประมาณเพื่อบรรจุในแผนพัฒนาจังหวัด และจังหวัดนครสวรรค์ได้พิจารณาบรรจุโครงการไว้ในแผนพัฒนาจังหวัด เฉพาะโครงการที่มีผลต่อการขับเคลื่อนแผนพัฒนาจังหวัด</p>
<p>สาระสำคัญ</p> <p>แผนพัฒนา</p> <p>จังหวัด</p>	<p>นครสวรรค์คณาจารย์ สังคมพอเพียง ชุมชนเกษตรฐานชีวภาพ</p>	<p>เป้าหมายการพัฒนาจังหวัด</p>	<p>ตัวชี้วัดความสำเร็จตามเป้าหมายการพัฒนาจังหวัด (ให้ระบุทั้งชี้วัดและค่าเป้าหมาย)</p> <p>๑. มูลค่าผลิตภัณฑ์สินค้าเกษตรที่ค้าขาย (ข้าว มีน้ำปลาแห้ง อ้อย ข้าวโพด) และสินค้าเกษตรแปรรูปและเกษตรฐานชีวภาพเพิ่มขึ้น ร้อยละ ๖ (จากมูลค่าผลิตภัณฑ์สินค้าเกษตรที่ค้าขายในปี ๒๕๖๓ จำนวน ๒๕,๕๐๗.๐๖ ล้านบาท)</p> <p>๒. จำนวนครัวเรือนที่ดำเนินวิถีชีวิตตามหลักปรัชญาเศรษฐกิจพอเพียง เพิ่มขึ้น ๕๐๐ ครัวเรือน (จากจำนวนครัวเรือนที่ดำเนินวิถีชีวิตตามหลักปรัชญาเศรษฐกิจพอเพียงในปี ๒๕๖๓ จำนวน ๓,๑๖๕ ครัวเรือน)</p> <p>๓. พื้นที่ป่าไม้และพื้นที่สีเขียวนอกพื้นที่ป่าเพิ่มขึ้น ๕,๕๐๐ ไร่</p> <p>๔. ผลการประเมินคุณธรรมและความโปร่งใสในการดำเนินงานของหน่วยงานภาครัฐ (ITA) ไม่น้อยกว่าร้อยละ ๙๐</p>	<p>แผนบริหารจัดการทรัพยากรน้ำ ของสำนักงานทรัพยากรน้ำแห่งชาติ</p> <p>จังหวัดนครราชสีมาได้นำโครงการน้ำ มาบรรจุในแผนพัฒนาจังหวัดนครสวรรค์</p>	<p>แผนพัฒนาท้องถิ่นขององค์การบริหารส่วนจังหวัดนครสวรรค์</p> <p>องค์การบริหารส่วนท้องถิ่น (องค์การบริหารส่วนจังหวัดนครสวรรค์ เทศบาลเมืองท่าศาลา เทศบาลเมืองชุมแสง) ซึ่งเป็นหน่วยรับงบประมาณตามระเบียบว่าด้วยการบริหารงบประมาณ พ.ศ. ๒๕๖๒ ได้มีโครงการที่จะเสนอขอใช้งบประมาณตรงจากสำนักงบประมาณเพื่อบรรจุในแผนพัฒนาจังหวัด และจังหวัดนครสวรรค์ได้พิจารณาบรรจุโครงการไว้ในแผนพัฒนาจังหวัด เฉพาะโครงการที่มีผลต่อการขับเคลื่อนแผนพัฒนาจังหวัด</p>

<p>ประเด็นการ พัฒนาจังหวัด</p>	<p>๑. สร้างการเติบโตทางเศรษฐกิจด้วยแนวทางการพัฒนาแบบเมืองสวรรค์ (HEAVEN Model)</p>	<p>๒. พัฒนาศักยภาพทุนมนุษย์และสร้างสังคมที่ยั่งยืน</p>	<p>๓. บริหารจัดการทรัพยากรธรรมชาติและสิ่งแวดล้อมอย่างยั่งยืน</p>	<p>๔. เสริมสร้างธรรมาภิบาลเพื่อการพัฒนาที่ยั่งยืน</p>
<p>แผนงาน</p>	<p>๑. เป็นศูนย์กลางด้านการดูแลสุขภาพ (H : Health and Medical Hub) ๒. จัดการศึกษาและฝึกอบรมเพื่อความก้าวหน้าในอนาคต (E : Education and Training for the future) ๓. ยกระดับเกษตรอินทรีย์และเชื่อมโยงสู่อุตสาหกรรมฐานชีวภาพ (A : Agriculture and Organic Paradise) ๔. วางระบบขนส่งและศูนย์กลางกระจายสินค้า (V : Vehicles and Logistics Center) ๕) ประสานงานที่เชื่อมโยงเมืองแห่งความสุข (E : Experience Tourism) ๖) พัฒนาระบบดิจิทัลเพื่อการค้าพาณิชย์ (N : New Digital Commerce)</p>	<p>๑. พัฒนาศักยภาพให้มีความสมบูรณ์และสมดุล ๒. พัฒนาศักยภาพชีวิตและครอบครัว ๓. พัฒนาศักยภาพการศึกษาและสร้างสังคมการเรียนรู้วิถีชีวิตที่ยั่งยืน ๔. สร้างความมั่นคงปลอดภัยในชีวิตและทรัพย์สิน</p>	<p>๑. อนุรักษ์ และฟื้นฟูทรัพยากรธรรมชาติที่มีความอุดมสมบูรณ์ ๒. จัดการคุณภาพสิ่งแวดล้อมอย่างมีประสิทธิภาพ และเหมาะสม ๓. อนุรักษ์แหล่งงานและพัฒนาการใช้พลังงานทดแทน ๔. พัฒนาระบบป้องกันและบรรเทาผลกระทบจากภัยพิบัติประสิทธิภาพ</p>	<p>๑. การป้องกันการทุจริตและประพฤติมิชอบ ๒. ให้บริการประชาชนอย่างโปร่งใสและประสิทธิภาพภาครัฐ ๓. การส่งเสริมคุณธรรม/การทำความดีในภาคประชาชนและประชาสังคม</p>
<p>โครงการสำคัญ</p>	<p>๑. โครงการพัฒนาศูนย์สุขภาพ (H : Health and Medical Hub) ๒. โครงการพัฒนาศูนย์สุขภาพและศูนย์สุขภาพ (A : Agriculture and Organic Paradise) ๓. โครงการพัฒนาศูนย์สุขภาพและศูนย์สุขภาพ (V : Vehicles and Logistics Center) ๔. โครงการพัฒนาศูนย์สุขภาพและศูนย์สุขภาพ (E : Education and Training for the future) ๕. โครงการพัฒนาศูนย์สุขภาพและศูนย์สุขภาพ (E : Experience Tourism) ๖. โครงการพัฒนาศูนย์สุขภาพและศูนย์สุขภาพ (N : New Digital Commerce)</p>	<p>๑. โครงการพัฒนาศูนย์สุขภาพให้มีความสมบูรณ์และสมดุล ๒. โครงการพัฒนาศูนย์สุขภาพและครอบครัว ๓. โครงการพัฒนาศูนย์สุขภาพการศึกษาและสร้างสังคมการเรียนรู้วิถีชีวิตที่ยั่งยืน ๔. โครงการพัฒนาศูนย์สุขภาพและศูนย์สุขภาพ</p>	<p>๑. อนุรักษ์ และฟื้นฟูทรัพยากรธรรมชาติที่มีความอุดมสมบูรณ์ ๒. จัดการคุณภาพสิ่งแวดล้อมอย่างมีประสิทธิภาพ และเหมาะสม ๓. อนุรักษ์แหล่งงานและพัฒนาการใช้พลังงานทดแทน ๔. พัฒนาระบบป้องกันและบรรเทาผลกระทบจากภัยพิบัติประสิทธิภาพ</p>	<p>๑. โครงการส่งเสริมการปฏิบัติราชการให้เกิดความโปร่งใสในภาครัฐ ๒. โครงการส่งเสริมคุณธรรม/การทำความดีในภาคประชาชนและประชาสังคม ๓. โครงการส่งเสริมการปฏิบัติราชการให้เกิดความโปร่งใสในภาครัฐ ๔. โครงการส่งเสริมคุณธรรม/การทำความดีในภาคประชาชนและประชาสังคม</p>
<p>โครงการสำคัญ</p>	<p>๑. โครงการพัฒนาศูนย์สุขภาพให้มีความสมบูรณ์และสมดุล ๒. โครงการพัฒนาศูนย์สุขภาพและครอบครัว ๓. โครงการพัฒนาศูนย์สุขภาพการศึกษาและสร้างสังคมการเรียนรู้วิถีชีวิตที่ยั่งยืน ๔. โครงการพัฒนาศูนย์สุขภาพและศูนย์สุขภาพ</p>	<p>๑. อนุรักษ์ และฟื้นฟูทรัพยากรธรรมชาติที่มีความอุดมสมบูรณ์ ๒. จัดการคุณภาพสิ่งแวดล้อมอย่างมีประสิทธิภาพ และเหมาะสม ๓. อนุรักษ์แหล่งงานและพัฒนาการใช้พลังงานทดแทน ๔. พัฒนาระบบป้องกันและบรรเทาผลกระทบจากภัยพิบัติประสิทธิภาพ</p>	<p>๑. โครงการส่งเสริมการปฏิบัติราชการให้เกิดความโปร่งใสในภาครัฐ ๒. โครงการส่งเสริมคุณธรรม/การทำความดีในภาคประชาชนและประชาสังคม ๓. โครงการส่งเสริมการปฏิบัติราชการให้เกิดความโปร่งใสในภาครัฐ ๔. โครงการส่งเสริมคุณธรรม/การทำความดีในภาคประชาชนและประชาสังคม</p>	<p>๑. โครงการส่งเสริมการปฏิบัติราชการให้เกิดความโปร่งใสในภาครัฐ ๒. โครงการส่งเสริมคุณธรรม/การทำความดีในภาคประชาชนและประชาสังคม ๓. โครงการส่งเสริมการปฏิบัติราชการให้เกิดความโปร่งใสในภาครัฐ ๔. โครงการส่งเสริมคุณธรรม/การทำความดีในภาคประชาชนและประชาสังคม</p>

<p>๔. โครงการปรับปรุงสภาพแวดล้อมทางกายภาพภูมิทัศน์ของแหล่งท่องเที่ยวตลาดต้องงิ้วริมทางที่สถานีรถไฟ หมู่ที่ ๗ ตำบลบ้านแดน อำเภอศรีนครสวรรค์</p> <p>๕. โครงการพัฒนาศูนย์กายภาพอำนวยความสะดวกแก่นักท่องเที่ยว ตลาดต้องงิ้วริมทางที่สถานีรถไฟ หมู่ที่ ๗ ตำบลบ้านแดน อำเภอศรีนครสวรรค์ จังหวัดนครสวรรค์</p> <p>๑๐. โครงการปรับปรุงพื้นที่ทางเดินรอบสวนสาธารณะสะพานหิน อำเภอเมืองตาก จังหวัดตาก</p> <p>๑๑. โครงการปรับปรุงพื้นที่ทางเดินรอบสวนสาธารณะสะพานหิน อำเภอเมืองตาก จังหวัดตาก</p> <p>๑๒. โครงการสร้างองค์ความรู้การพัฒนาระบบเมืองอัจฉริยะ (Smart City) จังหวัดนครสวรรค์</p> <p>๑๓. โครงการยกระดับผู้ประกอบการรายย่อย (Northern Gate)</p> <p>๑๔. โครงการพัฒนาศูนย์ปฏิบัติการธุรกิจ (U Market Place)</p>	<p>๒. โครงการพัฒนาและยกระดับคุณภาพการจัดการศึกษาเพื่อรองรับประเทศไทย ๔.๐</p> <p>๒.๑. โครงการป้องกันและแก้ไขปัญหา ยาเสพติด จังหวัดนครสวรรค์</p> <p>๒.๒. โครงการยกระดับโรงเรียนมัธยมศึกษาสู่มาตรฐานสากล</p>	
---	---	--

๓. สารสำคัญแผนพัฒนาจังหวัด (พ.ศ. ๒๕๖๖ - ๒๕๗๐)

๓.๑ ข้อมูลเพื่อการพัฒนา

๓.๑.๑ ข้อมูลพื้นฐานทางกายภาพ

๑) ที่ตั้ง ขนาดพื้นที่และอาณาเขตการปกครอง

จังหวัดนครสวรรค์ เป็นจังหวัดที่ตั้งอยู่ในภาคเหนือตอนล่างของประเทศ ตั้งอยู่ประมาณละติจูดที่ ๑๕.๕-๑๖.๗ องศาเหนือ และลองจิจูดที่ ๙๙.๗-๑๐๐.๔ องศาตะวันออก ระยะทางจากกรุงเทพฯ ถึงจังหวัดนครสวรรค์ตามเส้นทางหลวงสายพหลโยธิน (สายที่ ๑) ๒๓๗ กิโลเมตร หรือระยะทางตามทางรถไฟ ๒๕๐ กิโลเมตร พื้นที่อยู่สูงจากระดับน้ำทะเล ๓๐ เมตร

พื้นที่ของจังหวัด ๙,๕๙๗.๖๗๗ ตารางกิโลเมตร หรือ ๕,๙๘๘,๕๔๘ ไร่ มากเป็นอันดับ ๙ ของภาคเหนือ

ที่ตั้งและอาณาเขต ติดต่อกับจังหวัดต่าง ๆ ดังนี้

ทิศเหนือ ติดต่อกับ อำเภอบางศิลาทอง อำเภอขามเฒ่าลือชัย อำเภอบึงสามัคคี จังหวัดกำแพงเพชร อำเภอบึงนาราง อำเภอโพทะเล อำเภอบางมูลนาก อำเภอดงเจริญ จังหวัดพิจิตร

ทิศตะวันออก ติดต่อกับ อำเภอชนแดน อำเภอบึงสามพัน อำเภอวิเชียรบุรี จังหวัดเพชรบูรณ์ อำเภอโคกเจริญ อำเภอหนองม่วง จังหวัดลพบุรี

ทิศใต้ ติดต่อกับ อำเภออินทร์บุรี จังหวัดสิงห์บุรี อำเภอบ้านหมี่ จังหวัดลพบุรี อำเภอสรรพยา อำเภอมโนรมย์ อำเภอเมืองชัยนาท จังหวัดชัยนาท

ทิศตะวันตก ติดต่อกับ อำเภอเมืองอุทัยธานี อำเภอทัพทัน อำเภอสว่างอารมณ์ อำเภอลานสัก อำเภอบ้านไร่ จังหวัดอุทัยธานี อำเภออุ้มผาง จังหวัดตาก



๒) ลักษณะภูมิประเทศ

ลักษณะภูมิศาสตร์โดยทั่วไป ส่วนใหญ่เป็นที่ราบลุ่มเหมาะแก่การเกษตร เป็นที่ราบประมาณ ๓ ใน ๔ ของพื้นที่จังหวัด มีแม่น้ำสายสำคัญคือ แม่น้ำปิง แม่น้ำยม และ แม่น้ำน่าน ไหลมารวมกันเป็นแม่น้ำเจ้าพระยา ผ่านช่วงกลางของจังหวัด และมีเพียง ๖ อำเภอ ที่ตั้งอยู่บนแม่น้ำสายหลัก สภาพภูมิประเทศทางด้านทิศตะวันตกของจังหวัด มีภูเขาสลับซับซ้อนและเป็นป่าทึบในเขตอำเภอลาดยาว อำเภอแม่वंก อำเภอแม่เปินและอำเภอชุมตาบง พื้นที่ป่าของจังหวัดเป็นสภาพป่าที่เชื่อมโยงติดต่อกับป่าห้วยขาแข้งของจังหวัดอุทัยธานีในเส้นทางใต้ของอำเภอแม่वंก ส่วนตอนบนของอำเภอแม่वंกและอำเภอลาดยาวเป็นส่วนติดต่อกับป่าทึบของจังหวัดตากที่เชื่อมโยงไปถึงป่าทุ่งใหญ่นเรศวรของจังหวัดกาญจนบุรี ส่วนด้านตะวันออกของจังหวัด อำเภอหนองบัวและอำเภอไพศาลี เป็นพื้นที่ราบลาดเทติดต่อกับเทือกเขาเพชรบูรณ์

สภาพพื้นที่ส่วนใหญ่ของจังหวัด เป็นที่ราบค่อนข้างเรียบแคบบริเวณที่ราบลุ่มแม่น้ำโดยเฉพาะตอนกลางของจังหวัด ซึ่งอยู่ในเขตอำเภอเมืองนครสวรรค์ อำเภอบรรพตพิสัย อำเภอชุมแสง อำเภอท่าตะโก อำเภอโกรกพระ อำเภอเก้าเลี้ยว และอำเภอพยุหะคีรี สภาพพื้นที่ทางทิศตะวันตก (เขตอำเภอลาดยาว อำเภอแม่वंก อำเภอแม่เปินและอำเภอชุมตาบง) และทิศตะวันออก (เขตอำเภอหนองบัว อำเภอไพศาลี อำเภอตากฟ้าและอำเภอตากาลี) มีลักษณะเป็นแบบลอนลูกคลื่น ยกตัวขึ้นจากตอนกลางของจังหวัดสูงจากระดับน้ำทะเลปานกลาง ๒๐-๑๐๐ เมตร

๓) ลักษณะภูมิอากาศ

อยู่ภายใต้อิทธิพลของมรสุม ๒ ชนิด คือ มรสุมตะวันออกเฉียงเหนือซึ่งพัดจากทิศตะวันออกเฉียงเหนือปกคลุมในช่วงฤดูหนาว ทำให้จังหวัดนครสวรรค์ประสบกับสภาวะหนาวเย็นและแห้ง กับมรสุมตะวันตกเฉียงใต้ซึ่งพัดปกคลุมในช่วงฤดูฝน ทำให้มีฝนและอากาศชุ่มชื้น

๔) การปกครอง

จังหวัดนครสวรรค์ จัดรูปการปกครองตามลักษณะการปกครองส่วนภูมิภาค โดยแบ่งออกเป็น ๑๕ อำเภอ ๑,๔๓๒ หมู่บ้าน ๑๒๘ ตำบล และจัดรูปการปกครองตามลักษณะการปกครองส่วนท้องถิ่น ประกอบด้วย องค์การบริหารส่วนจังหวัด ๑ แห่ง เทศบาล ๒๑ แห่ง (เทศบาลนคร ๑ แห่ง เทศบาลเมือง ๒ แห่ง เทศบาลตำบล ๑๘ แห่ง) และองค์การบริหารส่วนตำบล ๑๒๑ แห่ง

ตารางแสดงเขตการปกครองส่วนภูมิภาคและส่วนท้องถิ่น พ.ศ. ๒๕๖๔

ที่	อำเภอ	พื้นที่ (ตร.กม.)	จำนวน หมู่บ้าน	จำนวน ตำบล	จำนวน เทศบาล	จำนวน อบต.
๑	เมืองฯ	๗๔๘.๒๖๘	๑๗๒	๑๖	๒	๑๖
๒	โกรกพระ	๒๙๗.๑๙๔	๖๕	๙	๓	๗
๓	ชุมแสง	๗๑๖.๗๒๖	๑๒๖	๑๑	๒	๑๑
๔	ลาดยาว	๖๙๑.๐๙๖	๑๔๙	๑๒	๒	๑๒
๕	บรรพตพิสัย	๙๐๙.๘๙๗	๑๑๘	๑๓	๒	๑๒
๖	หนองบัว	๘๑๙.๕๐๕	๑๐๗	๙	๑	๙
๗	ตากาลี	๘๕๔.๐๖๒	๑๒๕	๑๐	๒	๑๐

ที่	อำเภอ	พื้นที่ (ตร.กม.)	จำนวน หมู่บ้าน	จำนวน ตำบล	จำนวน เทศบาล	จำนวน อบต.
๘	เก้าเลี้ยว	๒๕๖.๗๑๓	๔๓	๕	๑	๔
๙	ท่าตะโก	๖๐๗.๒๒๕	๑๑๒	๑๐	๑	๑๐
๑๐	ตากฟ้า	๕๗๐.๖๙๒	๗๖	๗	๒	๖
๑๑	ไพศาลี	๙๗๙.๔๕๗	๑๐๑	๘	๑	๘
๑๒	พยุหะคีรี	๗๔๐.๗๙๔	๑๒๕	๑๑	๒	๙
๑๓	แม่วงก์	๗๖๖.๘๐๘	๖๖	๔	-	๔
๑๔	แม่เปิน	๒๖๐.๒๐๐	๒๔	๑	-	๑
๑๕	ชุมตาบง	๓๗๙.๐๔๐	๒๓	๒	-	๒
	รวม	๙,๕๙๗.๖๗๗	๑,๔๓๒	๑๒๘	๒๑	๑๒๑

ที่มา : ที่ทำการปกครองจังหวัดนครสวรรค์ ข้อมูล ณ เดือน ธันวาคม ๒๕๖๓

๕) ประชากรและบ้าน

ประชากรจังหวัดนครสวรรค์ ณ วันที่ ๓๑ ธันวาคม ๒๕๖๓ จำนวน ๑,๐๔๐,๓๐๘ คน เป็นชาย จำนวน ๕๐๗,๓๗๙ คน คิดเป็นร้อยละ ๔๘.๗๗ เป็นหญิง จำนวน ๕๓๒,๙๒๙ คน คิดเป็นร้อยละ ๕๑.๒๓ อำเภอที่มีประชากรมากที่สุด คือ อำเภอเมืองนครสวรรค์ จำนวน ๒๔๓,๙๓๕ คน คิดเป็นสัดส่วน ร้อยละ ๒๓.๔๔ ของประชากรทั้งจังหวัด อำเภอที่มีประชากรน้อยที่สุด คือ อำเภอชุมตาบง จำนวน ๑๘,๐๒๐ คน คิดเป็นสัดส่วนร้อยละ ๑.๗๓ ความหนาแน่นของประชากรลดลง

ตารางจำนวนประชากรจำแนกตามเขตการปกครองรายอำเภอและเพศ พ.ศ.๒๕๖๒ - ๒๕๖๓

อำเภอ	พ.ศ.๒๕๖๒			พ.ศ.๒๕๖๓		
	จำนวน ประชากร ชาย (คน)	จำนวน ประชากร หญิง (คน)	จำนวน ประชากร รวม	จำนวน ประชากร ชาย (คน)	จำนวน ประชากร หญิง (คน)	จำนวน ประชากรรวม
เมืองนครสวรรค์	๑๑๘,๒๘๙	๑๒๖,๗๔๕	๒๔๕,๐๓๔	๑๑๗,๔๔๓	๑๒๖,๔๙๒	๒๔๓,๙๓๕
โกรกพระ	๑๗,๓๐๗	๑๘,๑๕๒	๓๕,๔๕๙	๑๖,๖๓๓	๑๗,๔๘๒	๓๔,๑๑๕
ชุมแสง	๓๑,๐๓๓	๓๓,๐๔๑	๖๔,๐๗๔	๓๐,๕๑๓	๓๒,๗๑๒	๖๓,๒๒๕
หนองบัว	๓๓,๗๖๐	๓๔,๘๑๘	๖๘,๕๗๘	๓๒,๕๖๔	๓๓,๕๕๘	๖๖,๑๒๒
บรรพตพิสัย	๔๒,๐๗๓	๔๓,๘๓๓	๘๕,๙๐๖	๔๑,๗๒๘	๔๓,๖๔๐	๘๕,๓๖๘
เก้าเลี้ยว	๑๖,๘๖๔	๑๗,๖๙๙	๓๔,๕๖๓	๑๖,๗๒๖	๑๗,๖๒๑	๓๔,๓๔๗
ตากถ้ำ	๕๒,๕๕๖	๕๔,๕๒๖	๑๐๗,๐๘๒	๕๑,๑๔๙	๕๓,๐๑๓	๑๐๔,๑๖๒
ท่าตะโก	๓๒,๕๖๐	๓๔,๑๐๘	๖๖,๕๖๘	๓๒,๒๔๔	๓๓,๙๐๗	๖๖,๑๕๑
ไพศาลี	๓๕,๑๒๑	๓๖,๒๑๘	๗๑,๓๓๙	๓๔,๕๗๐	๓๕,๗๐๖	๗๐,๒๗๖
พยุหะคีรี	๒๙,๗๙๗	๓๑,๕๕๕	๖๑,๓๕๒	๒๙,๓๕๖	๓๑,๓๑๑	๖๐,๖๖๗
ลาดยาว	๔๒,๔๖๕	๔๔,๔๖๐	๘๖,๙๒๕	๔๐,๕๘๑	๔๒,๕๗๑	๘๓,๑๕๒
ตากฟ้า	๑๙,๘๒๓	๒๐,๕๘๐	๔๐,๔๐๓	๑๙,๔๓๖	๒๐,๒๒๑	๓๙,๖๕๗
แม่วงก์	๒๖,๒๗๒	๒๖,๔๕๑	๕๒,๗๒๓	๒๔,๙๘๒	๒๕,๒๒๒	๕๐,๒๐๔
แม่เปิน	๑๐,๔๙๔	๑๐,๓๘๘	๒๐,๘๘๒	๑๐,๕๑๒	๑๐,๓๙๕	๒๐,๙๐๗
ชุมตาบง	๙,๔๐๙	๙,๕๙๐	๑๘,๙๙๙	๘,๙๔๒	๙,๐๗๘	๑๘,๐๒๐
รวม	๕๑๗,๗๒๓	๕๒๒,๕๘๔	๑,๐๔๐,๓๐๗	๕๐๗,๓๗๙	๕๓๒,๙๒๙	๑,๐๔๐,๓๐๘

ข้อมูลจำนวนบ้าน

ปี พ.ศ.	ชาย	หญิง	รวม	บ้าน	พื้นที่จังหวัด (ตร.กม.)
๒๕๕๙	๕๒๑,๓๔๓	๕๔๕,๑๑๒	๑,๐๖๖,๔๕๕	๔๐๑,๔๓๒	๙,๕๙๗.๖๗๗
๒๕๖๐	๕๒๐,๕๗๕	๕๔๔,๗๕๙	๑,๐๖๕,๓๓๔	๔๐๕,๘๕๕	๙,๕๙๗.๖๗๗
๒๕๖๑	๕๒๐,๔๕๑	๕๔๔,๑๗๒	๑,๐๖๔,๖๒๓	๔๐๗,๔๘๘	๙,๕๙๗.๖๗๗
๒๕๖๒	๕๑๗,๗๒๓	๕๔๒,๑๖๔	๑,๐๕๙,๘๘๗	๔๑๕,๔๒๐	๙,๕๙๗.๖๗๗
๒๕๖๓	๕๐๗,๓๗๙	๕๓๒,๙๒๙	๑,๐๔๐,๓๐๘	๔๒๐,๘๐๓	๙,๕๙๗.๖๗๗

ข้อมูล กรมการปกครอง ณ เดือนธันวาคม ๒๕๖๓

๖) การคมนาคม

จังหวัดนครสวรรค์อยู่ห่างจากกรุงเทพมหานครตามเส้นทางหลวงแผ่นดินสายเอเชีย ๒๓๗ กิโลเมตร จังหวัดนครสวรรค์ เป็นจังหวัดที่เป็นประตูสู่ภาคเหนือ การเดินทางติดต่อกับจังหวัดต่าง ๆ นับได้ว่าสะดวกมาก เส้นทางที่ติดต่อทางถนนระหว่างจังหวัดต่าง ๆ มีเส้นทางสายหลัก ๆ ดังนี้

• การคมนาคมทางรถยนต์

๑. ทางหลวงแผ่นดินหมายเลข ๑ (พหลโยธิน) จากกรุงเทพฯ ผ่านนครสวรรค์ไปสิ้นสุดที่เชียงใหม่ เป็นเส้นทางสายหลักและสายดั้งเดิมที่ใช้ในการคมนาคมเชื่อมระหว่างภาคเหนือกับภาคกลาง เส้นทางสายนี้ส่วนใหญ่เป็นเส้นทาง ๒ เลน ขณะนี้ถนนช่วงนครสวรรค์ – กำแพงเพชร เป็น ๔ เลนแล้ว กำลังมีการขยายไปถึงจังหวัดเชียงใหม่

๒. ทางหลวงแผ่นดิน หมายเลข ๓๒ (บางปะอิน – นครสวรรค์) เป็นเส้นทางหลวงแผ่นดินที่แยกออกจากเส้นทางหมายเลข ๑ เริ่มจากอำเภอบางปะอิน จังหวัดพระนครศรีอยุธยา ลัดสู่นครสวรรค์ เส้นทางสายนี้เป็นเส้นทาง ๘ เลน ทำให้การเดินทางสู่จังหวัดนครสวรรค์สะดวกและรวดเร็วมาก ใช้เวลาประมาณ ๒ ชั่วโมงครึ่ง ในระยะทาง ๒๓๗ กิโลเมตร จากกรุงเทพฯ ถึงนครสวรรค์ เส้นทางนี้เชื่อมต่อกับเส้นทางหมายเลข ๑ ที่จังหวัดนครสวรรค์มุ่งสู่จังหวัดเชียงใหม่

๓. ทางหลวงแผ่นดินหมายเลข ๑๑ เป็นทางหลวงที่แยกจากเส้นทางหมายเลข ๓๒ (อินทร์บุรี – เขาทราย) ตรงอำเภอมินทร์บุรี จังหวัดสิงห์บุรี ผ่านอำเภอดงพิกุล ท่าตะโก หนองบัว จังหวัดนครสวรรค์ เข้าสู่จังหวัดพิษณุโลก ไปสิ้นสุดที่จังหวัดเชียงใหม่ ตามเส้นทางสายนี้มีถนนเชื่อมเข้าตัวอำเภอไพศาลี ตาคลี ท่าตะโก อำเภอเมืองฯ และอำเภอชุมแสง และมีถนนเครือข่ายเชื่อมอำเภอต่าง ๆ ที่กล่าวด้วย

๔. ทางหลวงแผ่นดินหมายเลข ๑๑๗ เป็นเส้นทางเชื่อมระหว่างจังหวัดนครสวรรค์กับจังหวัดพิษณุโลก โดยผ่านทางอำเภอเก้าเลี้ยว อำเภอบรรพตพิสัย ออกทางอำเภอโพทะเลของจังหวัดพิจิตรไปสู่จังหวัดพิษณุโลก ทำให้การติดต่อไปยังจังหวัดพิษณุโลกและพิจิตรสะดวกและรวดเร็วขึ้นมาก (ระยะทางประมาณ ๑๓๑ กิโลเมตร)

๕. ทางหลวงแผ่นดิน ๒๒๕ (นครสวรรค์-ชัยภูมิ) เป็นเส้นทางเชื่อมระหว่าง นครสวรรค์กับจังหวัดต่าง ๆ ทางภาคอีสาน เส้นทางนี้ผ่านทางอำเภอชุมแสง อำเภอหนองบัว ตัดผ่าน เส้นทางหลวงหมายเลข ๑๑, ๒๑ ที่อำเภอหนองบัว อำเภอ빙สามพัน (จังหวัดเพชรบูรณ์) สู่อำเภอชัยภูมิ การเดินทางติดต่อกับจังหวัดข้างเคียง มีเส้นทางเชื่อมต่อกับอำเภอต่างๆ มากมาย พอสรุป เป็นหลักใหญ่ ๆ ได้ดังนี้

๑. กรุงเทพฯ (ผ่านสระบุรี - ลพบุรี - ชัยนาท) ตามเส้นทางหมายเลข ๑
๒. กรุงเทพฯ (ผ่านบางบัวทอง - สุพรรณบุรี - ชัยนาท) ตามเส้นทางหมายเลข ๓๔๐ เข้าสู่ เส้นทางหมายเลข ๑ ชัยนาท ผ่านเข้าพยุหะคีรี หรือเส้นทางสายเอเชีย (บางปะอิน - นครสวรรค์) ตามเส้นทางหมายเลข ๓๒
๓. ชัยนาท - อำเภอเมืองนครสวรรค์ ประมาณ ๖๐ กิโลเมตร
๔. อุทัยธานี - อำเภอเมืองนครสวรรค์ ผ่านทางอำเภอโกรกพระ (หมายเลข ๓๒๒๐, ๓๓๑๙ และ ๓๐๐๕) ประมาณ ๓๖ กิโลเมตร ผ่านทางถนนสายเอเชีย (หมายเลข ๓๓๓ และ ๓๒) ประมาณ ๔๗ กิโลเมตร
๕. พิษณุโลก - อำเภอเมืองนครสวรรค์ ประมาณ ๑๓๑ กิโลเมตร
๖. พิจิตร - อำเภอเมืองนครสวรรค์ ประมาณ ๑๑๐ กิโลเมตร
๗. สุพรรณบุรี (ผ่านถนนหมายเลข ๓๔๐) ประมาณ ๑๕๕ กิโลเมตร
๘. สิงห์บุรี (ผ่านถนนเอเชีย หมายเลข ๓๒ , ๑) ประมาณ ๙๕ กิโลเมตร
๙. ลพบุรี (ผ่านถนนเอเชีย หมายเลข ๓๒ , ๑) ประมาณ ๑๓๕ กิโลเมตร
๑๐. กำแพงเพชร (ผ่านถนนพหลโยธิน หมายเลข ๑) ประมาณ ๑๒๐ กิโลเมตร
๑๑. ตาก (ผ่านถนนพหลโยธิน หมายเลข ๑) ประมาณ ๑๘๐ กิโลเมตร
๑๒. เพชรบูรณ์ (ผ่านทางถนนหมายเลข ๒๒๕ และแยกเข้าถนนหมายเลข ๒๑) ประมาณ ๑๙๒ กิโลเมตร

โดยมีเส้นทางคมนาคมขนส่งในเขตพื้นที่จังหวัดนครสวรรค์ แบ่งเป็น ทางหลวงแผ่นดิน ในความดูแลของแขวงทางหลวงนครสวรรค์ที่ ๑ และ แขวงทางหลวงนครสวรรค์ที่ ๒ (ตากฟ้า) กรมทางหลวง จำนวน ๔๙ สายทาง ระยะทาง ๑,๑๐๓.๗๕๘ กิโลเมตร

ทางหลวงชนบท ในความดูแลของแขวงทางหลวงชนบทนครสวรรค์ กรมทางหลวงชนบท จำนวน ๔๘ สายทาง ระยะทาง ๗๗๗.๓๘๒ กิโลเมตร

ทางหลวงท้องถิ่น ในความดูแลขององค์กรปกครองส่วนท้องถิ่น มีจำนวน ๙,๑๖๙ สาย ระยะทางรวม ๑๒,๘๘๗.๑๑ กิโลเมตร ส่วนใหญ่อยู่ในพื้นที่อำเภอเมืองนครสวรรค์ อำเภอตากฟ้า อำเภอบรรพตพิสัย และอำเภอลาดยาว

ที่	อปท.ในเขตอำเภอ	จำนวนถนนทางหลวงท้องถิ่นใน ความดูแลของ อปท. (สาย)	ระยะทางรวม (กม.)
๑	อบจ.นว.	๑๑๒	๙๓๑.๗๓
๒	ทน.นครสวรรค์	๒๔	๕๒.๗๖
๓	ทม.ตากลี	๓๕๐	๙๒.๘๐
๔	ทม.ชุมแสง	๗๖	๑๔.๕๔
๕	แม่วงก์	๒๔๙	๗๙๘.๒๙๔
๖	ชุมตาบง	๘๙	๑๖๐
๗	แม่เปิน	๖๐๕	๔๑๒.๘๔
๘	ตากลี	๗๕๖	๙๙๙.๕๔
๙	ไพศาลี	๒๙๐	๑,๒๖๗.๑๙
๑๐	ตากฟ้า	๔๐๙	๕๖๙
๑๑	โกรกพระ	๓๔๔	๓๙๐.๓๒
๑๒	เก้าเลี้ยว	๖๕๐	๕๖๓.๓๒
๑๓	ชุมแสง	๖๕๓	๖๗๙.๐๖
๑๔	บรรพตพิสัย	๙๗๐	๑,๑๘๒.๔๓
๑๕	เมืองนครสวรรค์	๙๕๘	๙๙๑.๓๗
๑๖	ท่าตะโก	๖๑๗	๑,๐๙๐.๐๔
๑๗	พยุหะคีรี	๔๘๑	๖๑๗
๑๘	หนองบัว	๕๗๔	๘๐๕.๕๐
๑๙	ลาดยาว	๙๖๒	๑,๒๖๙.๓๗๙
	รวม	๙,๑๖๙	๑๒,๘๘๗.๑๑๓

ที่มา สำนักงานส่งเสริมการปกครองท้องถิ่นจังหวัดนครสวรรค์ ข้อมูล ณ เดือน มกราคม ๒๕๖๓

- คมนาคมทางรถไฟ

จังหวัดนครสวรรค์มีเส้นทางรถไฟ มีสถานีรถไฟ ๑๕ สถานี ผ่านตัวอำเภอต่างๆ ได้แก่ อำเภอตากลี อำเภอเมืองนครสวรรค์ และอำเภอชุมแสง

โครงการรถไฟทางคู่ ช่วงนครสวรรค์ – บ้านไผ่ ระยะทาง ๓๐๔ กิโลเมตร มีทั้งสิ้นสถานี ๑๕ สถานี เป็นส่วนหนึ่งในสามช่วงของโครงการรถไฟทางคู่ แม่สอด-นครพนม และจะเชื่อมรถไฟฝั่งตะวันตกและตะวันออกเฉียงเหนือของประเทศ ประชุมรับฟังความคิดเห็น เมื่อเดือน ธันวาคม ๒๕๖๒ โครงการรถไฟทางคู่ ช่วงลพบุรี-ปากน้ำโพ สัญญาที่ ๒ ช่วงท่าแค-ปากน้ำโพ ณ เดือน มกราคม ๒๕๖๔ มีความคืบหน้าจากสัญญาเดิมมีระยะเวลาก่อสร้าง ๓๖ เดือน สิ้นสุด ๓๑ มกราคม ๒๕๖๔ การรถไฟแห่งประเทศไทย (รฟท.) ขยายระยะเวลาสัญญาจ้างไปสิ้นสุด ๑๕ กรกฎาคม ๒๕๖๕ โดยปัจจุบันผลการก่อสร้างคืบหน้า ๖๐% ล่าช้ากว่าแผนงาน ๓๐%

- การคมนาคมทางอากาศ

จังหวัดนครสวรรค์ ไม่มีสนามบินพาณิชย์ มีแต่สนามบินของกองบิน ๔ อำเภอดาคลี ซึ่งเดิมเคยใช้เป็นสนามบินของกองทัพอเมริกัน ที่มีศักยภาพสูงสำหรับเครื่องบินไอพ่น และสนามบินเกษตรของกระทรวงเกษตรและสหกรณ์ ศักยภาพของสนามบินเหล่านี้สามารถปรับเป็นสนามบินพาณิชย์ได้

๗) สาธารณูปโภค

- ด้านการไฟฟ้า การให้บริการด้านกระแสไฟฟ้าภายในจังหวัด ปี พ.ศ. ๒๕๖๒ จำนวนผู้มิไฟฟ้าใช้ จำนวน ๓๒๑,๐๖๙ ราย ปริมาณการใช้ไฟฟ้า ๕๘๒ ล้านหน่วย จากครัวเรือนทั้งหมด ๓๒๕,๓๙๔ คิดเป็นร้อยละ ๙๘.๖๗ มีจำนวนผู้ใช้ไฟฟ้าภาคอุตสาหกรรมและปริมาณการใช้ไฟฟ้าเพิ่มขึ้นเล็กน้อย

- ด้านพลังงาน

จังหวัดนครสวรรค์มีโรงไฟฟ้า ๓ ประเภท ประกอบด้วย

ประเภท	จำนวน	กำลังการผลิตติดตั้ง (MW)	กำลังการผลิตที่ขาย (MW)
๑. โรงไฟฟ้าพลังงานแสงอาทิตย์	๗ แห่ง	๑๕๗.๔๖๙	๑๒๐.๖๓
๒. โรงไฟฟ้าก๊าซชีวภาพ	๑ แห่ง	๐.๘๕	๐.๘๕
๓. โรงไฟฟ้าชีวมวล	๗ แห่ง	๑๘๗.๒๐๐	๕๓

ที่มา : คณะกรรมการกำกับกิจการพลังงาน กฟผ. กฟน. กฟภ. และ พพ. ข้อมูล ณ เดือนสิงหาคม ๒๕๖๓

และมีกองทุนพัฒนารอบโรงไฟฟ้า จำนวน ๑ แห่ง ประเภท ข. (มากกว่า ๑,๐๐๐,๐๐๐ บาท แต่ไม่เกิน ๕๐,๐๐๐,๐๐๐ บาท)

ระบบการขนส่งทางท่อในเขตพื้นที่จังหวัดนครสวรรค์ จำนวน ๒ ระบบ ดังนี้

ระบบ	จำนวน	ขนาดเส้นผ่าศูนย์กลาง
๑. ระบบท่อส่งก๊าซธรรมชาติ	๒๑,๘๐๐ เมตร	ขนาด ๒๐ นิ้ว
๒. ระบบขนส่งน้ำมันทางท่อ	๗๖,๐๐๐ เมตร	ขนาด ๑๔ นิ้ว

ที่มา : สำนักงานพลังงานจังหวัดนครสวรรค์ ข้อมูล ณ เดือน มกราคม ๒๕๖๔

- ด้านการประปา ในปีงบประมาณ พ.ศ. ๒๕๖๓ การประปาส่วนภูมิภาค (เฉพาะจังหวัดนครสวรรค์) มีกำลังการผลิต รวมทั้งสิ้น ๓,๐๒๐ ลูกบาศก์เมตร/ชั่วโมง ปริมาณน้ำที่ผลิตได้ ๑๘,๒๒๔,๓๗๖ ลูกบาศก์เมตร จำนวน ผู้ใช้น้ำประปา ๖๓,๙๖๖ ครัวเรือน (เฉพาะพื้นที่ที่ กปภ. รับผิดชอบ ได้แก่ กปภ.สาขานครสวรรค์, ท่าตะโก, ลาดยาว, พยุหะคีรี ไม่รวมประปาเทศบาล, ประปาหมู่บ้าน) คิดเป็นร้อยละ ๑๕.๔๐ ของครัวเรือนในจังหวัดนครสวรรค์ จำนวน ๔๑๕,๔๒๐ ครัวเรือน

การประปาส่วนภูมิภาค	ปี พ.ศ. ๒๕๖๒		ปี พ.ศ. ๒๕๖๓	
	จำนวนผู้ใช้น้ำ (ครัวเรือน)	กำลังการผลิต (ลบ.ม./ชม.)	จำนวนผู้ใช้น้ำ (ครัวเรือน)	กำลังการผลิต (ลบ.ม.)
การประปาส่วนภูมิภาค เขต ๑๐				
กปภ.สาขานครสวรรค์	๓๐,๑๓๔	๑,๖๕๐	๓๑,๖๓๔	๑,๖๕๐
กปภ.สาขาท่าตะโก	๑๓,๑๔๒	๖๐๐	๑๓,๔๔๙	๖๐๐
กปภ.สาขาลาดยาว	๗,๓๖๘	๒๒๐	๗,๕๔๘	๒๒๐
กปภ.สาขาพยุหะคีรี	๑๑,๐๕๖	๕๕๐	๑๑,๓๓๕	๕๕๐
รวม	๖๑,๗๐๐	๓,๐๒๐	๖๓,๙๖๖	๓,๐๒๐

ที่มา การประปาส่วนภูมิภาค เขต ๑๐

หมายเหตุ ข้อมูลเฉพาะพื้นที่การประปาส่วนภูมิภาครับผิดชอบเท่านั้น

นอกจากนี้มีผู้ใช้ประปาหมู่บ้านขององค์กรปกครองส่วนท้องถิ่น จำนวนประปาหมู่บ้าน ๑,๗๒๘ แห่ง จำนวนหมู่บ้านที่ได้รับประโยชน์ ๑,๒๖๑ หมู่บ้าน ๓๓๘,๘๘๑ ครัวเรือน คิดเป็นร้อยละ ๗๔.๑๕ ของครัวเรือนในจังหวัดนครสวรรค์ จำนวนประปาหมู่บ้านที่ผ่านเกณฑ์คุณภาพน้ำของสำนักงานสาธารณสุขจังหวัดนครสวรรค์ ๓๐๘ แห่ง คิดเป็นร้อยละ ๔๒.๓๐

๓.๑.๒ ข้อมูลเชิงเปรียบเทียบ

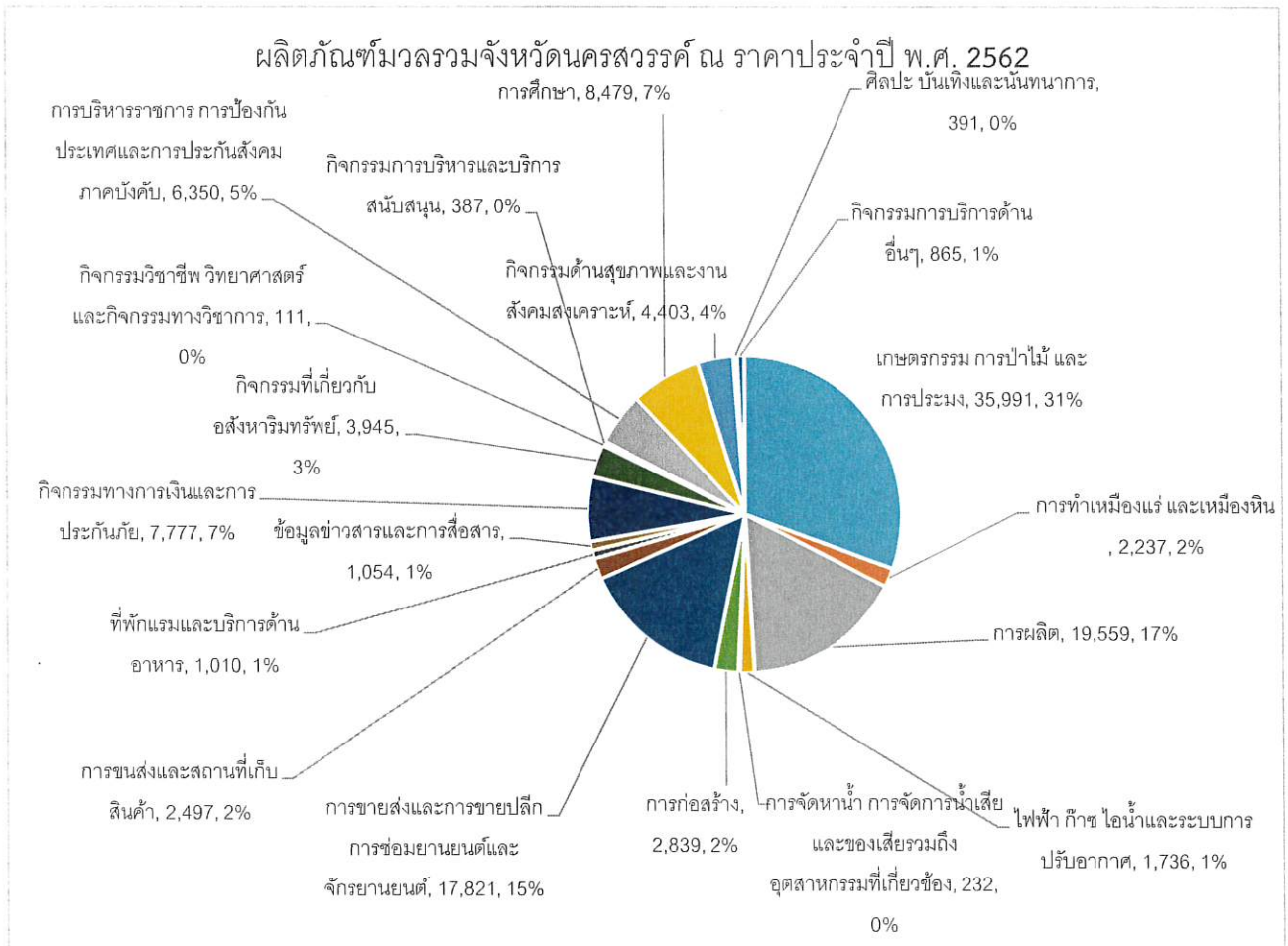
๑) ด้านเศรษฐกิจ

๑.๑) โครงสร้างทางเศรษฐกิจของจังหวัด

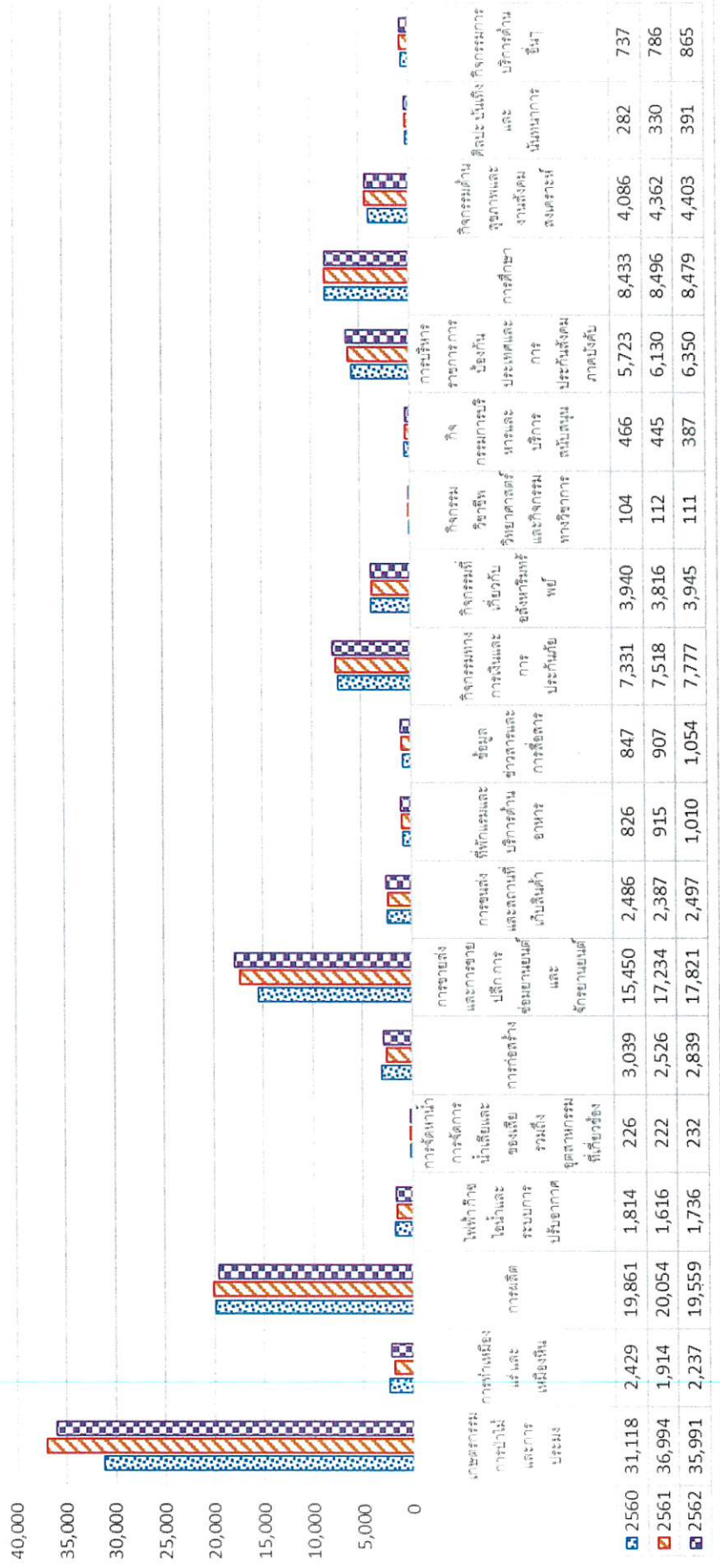
ผลิตภัณฑ์มวลรวมจังหวัดนครสวรรค์ ณ ราคาปีปัจจุบัน ในปี พ.ศ. ๒๕๖๒ มีจำนวน ๑๑๗,๖๘๕ ล้านบาท มากเป็นลำดับ ๓ ในภาคเหนือ(๑๗จังหวัด) และเป็นลำดับ ๒๔ ของประเทศ เพิ่มขึ้นจำนวน ๙๑๙ ล้านบาทจากปี พ.ศ. ๒๕๖๑ จำนวน ๑๑๖,๗๖๖ ล้านบาท อัตราการเติบโตทางเศรษฐกิจ(GDP แบบปริมาณลูกโซ่) ลดลงร้อยละ -๐.๔๓ ภาคเกษตรกรรมและภาคอุตสาหกรรมลดลง ภาคบริการเพิ่มขึ้น โดยสาขาเกษตรกรรม การป่าไม้ และการประมง ลดลง -๑,๐๐๓ ล้านบาท คิดเป็นร้อยละ -๒.๗๑ ภาคอุตสาหกรรมลดลงจำนวน -๔๒ ล้านบาท คิดเป็นร้อยละ -๐.๑๘ ภาคบริการเพิ่มขึ้นจำนวน ๑,๙๖๔ ล้านบาท คิดเป็นร้อยละ ๓.๕๑ ผลิตภัณฑ์มวลรวมจังหวัดต่อคน จำนวน ๑๒๖,๖๗๙ บาทต่อคน มากเป็นลำดับ ๕ ในภาคเหนือ และเป็นลำดับ ๓๒ ของประเทศ เพิ่มขึ้นจำนวน ๒,๑๕๔ บาท (จากปี พ.ศ. ๒๕๖๑ จำนวน ๑๒๔,๕๒๕ บาท) สาขาอุตสาหกรรมที่สำคัญของจังหวัดนครสวรรค์ ๕ ลำดับแรก ในปี พ.ศ. ๒๕๖๒ ได้แก่ เกษตรกรรม การป่าไม้ และการประมง, การผลิต, การขายส่งและการขายปลีก การซ่อมยานยนต์และจักรยานยนต์, การศึกษา และกิจกรรมทางการเงินและการประกันภัย โดยมีมูลค่ารวม ๘๙,๖๒๗ ล้านบาท คิดเป็นร้อยละ ๗๖.๑๖ ของผลิตภัณฑ์มวลรวมจังหวัดทั้งหมด

เมื่อพิจารณาอัตราการเติบโตของ GPP แบบปริมาณลูกโซ่ของจังหวัดนครสวรรค์ ระหว่าง ปี พ.ศ. ๒๕๖๑ กับ ๒๕๖๒ พบว่า ผลิตภัณฑ์มวลรวมจังหวัดลดลงร้อยละ -๐.๔๓ เมื่อเทียบระหว่างสาขาอุตสาหกรรมที่การเติบโตของ GPP ลดลงหรือติดลบในปี พ.ศ. ๒๕๖๒ ได้แก่ สาขาเกษตรกรรม การป่าไม้และการประมง ลดลงร้อยละ - ๒.๓๙, การผลิตลดลงร้อยละ -๔.๖๓,

กิจกรรมการบริหารและบริการสนับสนุนลดลงร้อยละ -๑๓.๔๔, การศึกษา ลดลงร้อยละ -๒.๑๗ และ กิจกรรมด้านสุขภาพและงานสังคมสงเคราะห์ลดลงร้อยละ -๐.๗๗ สาขาอุตสาหกรรมที่เติบโตสูงขึ้น ได้แก่ ศิลปะ บันเทิงและนันทนาการเพิ่มขึ้นร้อยละ ๑๘.๗๕, ข้อมูลข่าวสารและการสื่อสารเพิ่มขึ้น ร้อยละ ๑๖.๙๓, การทำเหมืองแร่ และเหมืองหินเพิ่มขึ้นร้อยละ๑๕.๓๐, การก่อสร้างเพิ่มขึ้นร้อยละ ๑๑.๘๒ และที่พักแรมและบริการด้านอาหารเพิ่มขึ้นร้อยละ ๖.๕๖



ผลิตภัณฑ์มวลรวมจังหวัดนครสวรรค์ ณ ราคาประจำปี ระหว่างปี พ.ศ. 2560-2562



การเปรียบเทียบผลิตภัณฑ์มวลรวมจังหวัด ในปี พ.ศ. ๒๕๖๒ กับ ประเทศ ๗๗ จังหวัด และจังหวัดในภาคเหนือ ๑๗ จังหวัด
จังหวัดนครสวรรค์ได้ลำดับที่ในแต่ละสาขา ระหว่าง ๗ - ๔๒ ลำดับที่ระดับภาคเหนืออยู่ระหว่าง ๒ - ๙ รายละเอียดดังนี้

	GPP ณ ภาคประจำปี ๒๕๖๒							GPP จังหวัดนครสวรรค์		
	นครสวรรค์	ประเทศ	ร้อยละ	ลำดับ	ภาคเหนือ	ร้อยละ	ลำดับ	๒๕๖๒	๒๕๖๑	ร้อยละ
ภาคเกษตรกรรม	๓๕,๙๙๑	๑,๓๗๕,๙๘๗	๒.๖๒	๗	๓๓๓,๑๙๕	๑๐.๙๐	๒	๑๓,๓๘๕	๑๓,๗๑๓	-๒.๓๙
ภาคเกษตรกรรม	๓๕,๙๙๑	๑,๓๗๕,๙๘๗	๒.๖๒	๗	๓๓๓,๑๙๕	๑๐.๙๐	๒	๑๓,๓๘๕	๑๓,๗๑๓	-๒.๓๙
เกษตรกรรม การป่าไม้ และการประมง	๓๕,๙๙๑	๑,๓๗๕,๙๘๗	๒.๖๒	๗	๓๓๓,๑๙๕	๑๐.๙๐	๒	๑๓,๓๘๕	๑๓,๗๑๓	-๒.๓๙
ภาคอสังหาริมทรัพย์	๘๑,๖๙๔	๑๕,๕๒๓,๐๙๙	๐.๕๓	๒๖	๙๖๖,๖๓๙	๘.๔๕	๓	๕๑,๑๘๗	๕๐,๙๕๒	๐.๔๘
ภาคอุตสาหกรรม	๒๓,๗๖๔	๕,๒๕๘,๙๗๓	๐.๔๕	๒๕	๒๕๖,๒๙๖	๙.๒๗	๕	๑๕,๘๕๒	๑๖,๒๑๐	-๒.๒๗
การทำเหมืองแร่ และเหมืองหิน	๒,๒๓๗	๔๑๒,๙๑๗	๐.๕๔	๑๗	๔๒,๖๕๒	๕.๒๕	๓	๑,๕๐๕	๑,๓๐๕	๑๕.๓๐
การผลิต	๑๙,๕๒๗	๔,๘๓๐,๖๘๕	๐.๔๕	๒๓	๑๘๖,๕๓๐	๑๐.๕๙	๕	๑๓,๘๖๖	๑๓,๕๙๐	-๕.๖๓
ไฟฟ้า ก๊าซ ไอน้ำและระบบการปรับอากาศ	๑,๗๓๖	๔๔๕,๘๗๕	๐.๓๙	๒๗	๒๑,๕๕๘	๘.๐๖	๕	๑,๗๒๒	๑,๖๒๒	๕.๐๓
การจัดหาน้ำ การจัดการน้ำเสียและของเสียรวมถึงอุตสาหกรรมที่เกี่ยวข้อง	๒๓๒	๖๙,๔๙๗	๐.๓๓	๔๒	๕,๕๖๖	๕.๑๖	๙	๑๓๕	๑๒๗	๖.๒๑
ภาคบริการ	๕๗,๙๓๐	๑๐,๒๖๔,๑๒๖	๐.๕๖	๒๗	๗๑๐,๓๕๓	๘.๑๖	๕	๓๕,๕๒๓	๓๕,๙๕๖	๑.๖๕
การค้าก่อสร้าง	๒,๘๓๙	๔๑๙,๐๗๐	๐.๖๘	๓๓	๕๒,๓๙๗	๕.๕๒	๕	๑,๙๖๐	๑,๗๕๓	๑๑.๘๒
การขายส่งและการขายปลีก การซ่อมยานยนต์และจักรยานยนต์	๑๗,๘๖๑	๒,๗๕๕,๓๕๗	๐.๖๕	๒๕	๑๗๘,๒๗๒	๑๐.๐๐	๒	๙,๒๘๕	๙,๑๖๖	๑.๒๙
การขายส่งและสถานที่เก็บสินค้า	๒,๔๙๗	๙๘๖,๐๕๖	๐.๒๕	๓๕	๓๘,๓๘๙	๖.๕๐	๓	๑,๖๓๙	๑,๖๑๕	๑.๕๘
ที่พักแรมและบริการด้านอาหาร	๑,๐๑๐	๑,๐๒๙,๐๐๕	๐.๑๐	๓๒	๓๕,๙๕๓	๒.๘๙	๕	๖๙๒	๖๕๙	๖.๕๖
ข้อมูลข่าวสารและการสื่อสาร	๑,๐๕๕	๔๓๓,๐๐๒	๐.๒๕	๒๕	๑๕,๙๐๑	๗.๐๘	๓	๑,๕๓๐	๑,๒๒๓	๑๖.๙๓
กิจกรรมทางการเงินและการประกันภัย	๗,๗๗๗	๑,๒๖๙,๕๖๗	๐.๖๑	๒๑	๘๖,๖๖๕	๘.๙๗	๓	๕,๙๕๑	๕,๘๖๒	๑.๖๒
กิจกรรมที่เกี่ยวข้องกับสิ่งทอสิ่งพิมพ์	๓,๙๕๕	๔๑๗,๗๕๑	๐.๙๕	๒๖	๕๙,๙๓๕	๗.๙๐	๕	๕,๑๓๕	๕,๐๒๖	๒.๖๙
กิจกรรมวิชาชีพ วิทยาศาสตร์และกิจการทางวิชาการ	๑๑๑	๒๙๐,๗๐๘	๐.๐๕	๒๗	๒,๐๑๓	๕.๕๕	๕	๑๐๖	๑๐๖	-๐.๖๖
กิจกรรมการบริหารและบริการสนับสนุน	๓๘๗	๒๗๑,๑๐๒	๐.๑๔	๓๓	๘,๗๓๐	๕.๕๓	๕	๒๕๕	๒๙๕	-๑๓.๕๕
การบริหารราชการ การป้องกันประเทศและการประกันสังคมภาคบังคับ	๖,๓๕๐	๙๙๒,๙๓๕	๐.๖๕	๒๖	๗๑,๕๙๘	๘.๘๗	๓	๓,๓๘๐	๓,๓๓๙	๑.๒๓
การศึกษา	๘,๕๗๙	๖๗๒,๒๘๘	๑.๒๖	๒๒	๑๐๕,๖๓๕	๘.๑๐	๕	๕,๑๐๕	๕,๑๙๕	-๒.๑๗
กิจกรรมด้านสุขภาพและงานสังคมสงเคราะห์	๓๙๑	๑๑๖,๕๕๑	๐.๓๔	๓๑	๕,๐๕๕	๘.๘๐	๓	๒,๙๖๘	๒,๙๕๐	๐.๑๗
ศิลปะ บันเทิงและนันทนาการ	๘๖๕	๒๕๑,๖๕๗	๐.๓๒	๒๙	๑๓,๓๑๗	๖.๕๐	๓	๕๙๙	๕๕๑	๘.๖๗
กิจกรรมบริการด้านอื่นๆ	๑๑๗,๖๘๕	๑๖,๘๘๘,๐๘๖	๐.๗๐	๒๔	๑,๒๙๙,๘๓๕	๙.๐๕	๓	๖๓,๑๕๘	๖๓,๕๓๑	-๐.๕๓
ผลิตภัณฑ์มวลรวมจังหวัด	๑๒๖,๖๗๙	๒๕,๓๗,๗๘๗	๕.๑๖	๓๒	๑๑๕,๒๘๗	๑๑๐.๘๕	๕	-	-	-
ผลิตภัณฑ์มวลรวมจังหวัด ต่อคน (บาท)	๙๒๙	๖๙,๓๑๕	๑.๓๕	๒๓	๑๑,๗๗๓	๘.๑๗	๓	-	-	-

๑.๒) การเกษตรกรรม

การใช้พื้นที่ทำการเกษตร ส่วนใหญ่เป็นที่นา รองลงมาเป็นพืชไร่ และพืชยืนต้น/ไม้ผล

ตารางการใช้ที่ดินทำการเกษตร ปี พ.ศ. ๒๕๕๗ - ๒๕๖๒ (ไร่)

ปี	รวม	ที่นา	พืชไร่	พืชยืนต้น และไม้ผล	สวนผักและ ไม้ดอก	อื่นๆ
๒๕๕๗	๔,๓๘๐,๖๐๐	๒,๖๔๓,๙๑๐	๑,๔๕๙,๒๖๕	๘๒,๓๓๐	๒๘,๙๘๖	๑๖๖,๑๐๙
๒๕๕๘	๔,๓๘๓,๕๗๙	๒,๖๔๒,๗๗๒	๑,๔๖๓,๑๔๙	๘๒,๔๙๑	๒๘,๙๗๕	๑๖๖,๑๙๒
๒๕๕๙	๔,๓๘๒,๓๕๔	๒,๖๔๓,๒๕๓	๑,๔๖๑,๖๐๑	๘๒,๔๔๖	๒๙,๐๒๑	๑๖๖,๐๓๔
๒๕๖๐	๔,๓๘๒,๙๕๘	๒,๖๔๓,๙๕๖	๑,๔๖๑,๖๗๐	๘๒,๓๙๙	๒๘,๘๖๒	๑๖๖,๐๗๑
๒๕๖๑	๔,๓๘๑,๘๘๗	๒,๖๔๒,๗๐๑	๑,๔๖๑,๘๒๑	๘๒,๔๑๕	๒๘,๘๗๓	๑๖๖,๐๗๗
๒๕๖๒	๔,๓๘๒,๗๑๔	๒,๖๔๓,๑๕๓	๑,๔๖๒,๒๔๔	๘๒,๔๒๘	๒๘,๘๕๖	๑๖๖,๐๓๓

ที่มา : สำนักงานเศรษฐกิจการเกษตร ข้อมูลเดือน มกราคม ๒๕๖๔

พืชเศรษฐกิจที่สำคัญ ได้แก่

๑. ข้าวนาปี จัดเป็นพืชเศรษฐกิจที่สำคัญ ของจังหวัดนครสวรรค์ มีพื้นที่เพาะปลูกข้าวทุกอำเภอ แต่อำเภอที่มีพื้นที่เพาะปลูกมากในลำดับต้นๆ ได้แก่ อำเภอบรรพตพิสัย, ท่าตะโก , หนองบัว , ลาดยาว และชุมแสง ซึ่งมีการเพาะปลูกข้าวพันธุ์ที่ทางราชการส่งเสริม เช่น พันธุ์ชัยนาท ๑ , กข. ๓๑, กข. ๔๑ และ ขาวดอกมะลิ ๑๐๕ เป็นหลัก ประกอบกับสภาพภูมิอากาศ และศักยภาพของดินเอื้ออำนวยต่อการเพาะปลูกข้าวพื้นที่ปลูกข้าวอยู่ในเขตอาศัยน้ำฝนและเขตชลประทาน ผลผลิตเฉลี่ยอยู่ในเกณฑ์ดี ทั้งนี้ ขึ้นอยู่กับปัจจัยสภาพแวดล้อม เช่น ฝนแล้ง น้ำท่วม และศัตรูพืช

๒. ข้าวนาปรัง จังหวัดนครสวรรค์ มีพื้นที่ปลูกข้าวนาปรัง ซึ่งจะทำให้การเพาะปลูกตั้งแต่เดือนพฤศจิกายนถึงเมษายนของทุกปี พื้นที่เพาะปลูกในแต่ละปีขึ้นอยู่กับปริมาณน้ำที่จะใช้ในการเพาะปลูก แหล่งน้ำที่ใช้ในการเพาะปลูก ได้แก่ เขตชลประทาน สูบน้ำด้วยไฟฟ้า และน้ำบาดาล อำเภอที่มีการเพาะปลูกมากในลำดับต้น ได้แก่ อำเภอบรรพตพิสัย,ชุมแสง,ตากสิน,ท่าตะโก, ลาดยาว และอำเภอเมืองนครสวรรค์ ผลผลิตเฉลี่ยอยู่ในเกณฑ์ดี

๓. อ้อยโรงงาน จังหวัดนครสวรรค์ มีพื้นที่เพาะปลูกอ้อยโรงงานอยู่ในลำดับต้น ๆ ของประเทศ ทั้งนี้ เนื่องจากมีโรงงานแปรรูป (โรงงานน้ำตาล) ที่ใหญ่ที่สุดในระดับประเทศ ตั้งอยู่ในเขตจังหวัดและมีการส่งเสริมให้เกษตรกรเพาะปลูกร่วมกันระหว่างภาคราชการและเอกชน ทั้งในเรื่องของการใช้พันธุ์ดี และปฏิบัติดูแลพันธุ์ที่ใช้ในการเพาะปลูก ได้แก่ พันธุ์ขอนแก่น ๓ ซึ่งเป็นพันธุ์ของทางราชการ และพันธุ์ LK - ๒- ๑๑ ซึ่งเป็นพันธุ์ส่งเสริมของสำนักงานคณะกรรมการอ้อยและน้ำตาลทราย ผลผลิตเฉลี่ยต่อไร่ อยู่ในเกณฑ์ที่รวมทั้งเปอร์เซ็นต์ความหวาน (ค่า CCS) อำเภอที่มีพื้นที่เพาะปลูกมากในลำดับต้น ๆ ได้แก่ อำเภอตากสิน,ตากฟ้า,พยุหะคีรี และ อำเภอแม่เปิน

๔. มันสำปะหลัง จังหวัดนครสวรรค์ มีพื้นที่เพาะปลูกมันสำปะหลังอยู่ในลำดับต้นๆ ในเขตภาคเหนือรองจากจังหวัดกำแพงเพชร พื้นที่ที่ใช้เพาะปลูก ได้แก่ ทยอย ๑๑ , ทยอย ๕ , ทยอย ๗ , ้วยบง ๖๐ , ้วยบง ๘๐ และเกษตรศาสตร์ ๕๐ ซึ่งเป็นพื้นที่ทางราชการส่งเสริมและเหมาะสมที่จะใช้ปลูกในเขตพื้นที่จังหวัด ผลผลิตเฉลี่ยอยู่ในเกณฑ์ที่ดีเปรียบเทียบกับจังหวัดใกล้เคียง อำเภอที่มีการเพาะปลูกมาก ได้แก่ อำเภอแม่วงก์,ไพศาลี,ลาดยาว,หนองบัว,ชุมตาบง และ แม่เปิน

แนวทางในการพัฒนาและส่งเสริมการผลิตพืชเศรษฐกิจที่สำคัญของจังหวัดนครสวรรค์

๑. ด้านการเพาะปลูกข้าว มีการส่งเสริมและสนับสนุนให้เกษตรกรชาวนามีการรวมกลุ่มจัดตั้งเป็นศูนย์ข้าวชุมชนในระดับพื้นที่ ตั้งแต่ ปี พ.ศ. ๒๕๔๓ เป็นต้นมา เพื่อให้เกิดกลุ่มเครือข่ายในการแลกเปลี่ยนเรียนรู้ด้านการเพาะปลูกและปัจจัยการผลิต โดยมีศูนย์ข้าวชุมชนในระดับจังหวัด รวมทั้งสิ้น ๒๒๗ ศูนย์ สมาชิกรวม ๕,๐๐๐ คน ในพื้นที่ ๑๕ อำเภอ มีการสนับสนุนให้ศูนย์ข้าวชุมชน มีการผลิตเมล็ดพันธุ์ข้าวพันธุ์ดีกระจายสู่สมาชิก เพื่อแก้ไขปัญหาการขาดแคลนเมล็ดพันธุ์ข้าว ทั้งนี้ โดยการสนับสนุนงบประมาณจากทางราชการโดยเฉพาะงบพัฒนาจังหวัดและกลุ่มจังหวัด ในด้านปัจจัยการผลิตและการถ่ายทอดความรู้แก่เกษตรกรเพื่อเป็นการพัฒนาเกษตรกรให้เป็นผู้ผลิตและดำเนินธุรกิจด้านเมล็ดพันธุ์ข้าวเพื่อสร้างมูลค่าเพิ่มให้แก่ผลผลิต รวมทั้งพัฒนาคุณภาพผลผลิตข้าวให้ได้มาตรฐานตามระบบ GAP เพื่อเข้าสู่ประชาคมอาเซียน(AEC) ในอนาคตต่อไป

๒. ด้านการเพาะปลูกอ้อยโรงงาน มีการส่งเสริมและสนับสนุนให้เกษตรกรมีการเพาะปลูกอ้อยโรงงาน ที่มีปริมาณและคุณภาพเพื่อแปรรูปเป็นน้ำตาลทรายและวัสดุอื่น รวมทั้งเป็นการส่งเสริมเพื่อให้เป็นพืชพลังงานทดแทน ในอนาคต ทั้งนี้ โดยการสนับสนุนจากทางภาคราชการและเอกชน(โรงงาน) ในการส่งเสริมให้เกษตรกรผู้ปลูกอ้อยโรงงานมีการใช้ต้นพันธุ์ดี การป้องกันกำจัดแมลงศัตรูอ้อย และการรวมกลุ่มเพื่อถ่ายทอดเทคโนโลยี โดยงบประมาณพัฒนาจังหวัดและกลุ่มจังหวัด เพื่อมุ่งเน้นในการเพิ่มปริมาณผลผลิตต่อไร่ และคุณภาพ โดยเฉพาะเปอร์เซ็นต์ความหวาน (CCS) และรณรงค์ในการรักษาสิ่งแวดล้อม

๓. ด้านการเพาะปลูกมันสำปะหลัง มีการส่งเสริมและสนับสนุนให้เกษตรกรมีการเพาะปลูกมันสำปะหลังในเขตพื้นที่ไร่ เพื่อเป็นพืชอาหารและพืชพลังงานทดแทนในอนาคต มีการรวมกลุ่มเกษตรกร เพื่อส่งเสริมและสนับสนุนการใช้พันธุ์ดีที่เหมาะสมกับสภาพพื้นที่ การป้องกันกำจัดศัตรูมันสำปะหลัง โดยเฉพาะเพลี้ยแป้ง การถ่ายทอดเทคโนโลยีด้านการจัดการระบบน้ำ เพื่อเพิ่มผลผลิตต่อไร่ และแนะนำส่งเสริมให้เกษตรกรมีการปรับปรุงบำรุงดิน ทั้งนี้ โดยการได้รับการส่งเสริมและสนับสนุนด้านปัจจัยการผลิต และถ่ายทอดเทคโนโลยี จากงบพัฒนาจังหวัดและกลุ่มจังหวัด

ตารางแสดงข้อมูลการปลูกพืชเศรษฐกิจที่สำคัญ ฤดูกาลผลิต ปี ๒๕๖๓/๖๔

ที่	ชนิดพืช	พื้นที่ปลูก (ไร่)	จำนวนเกษตรกร (ครัวเรือน)	ผลผลิตเฉลี่ย ต่อไร่(กิโลกรัม)	ผลผลิตรวม (ตัน)
๑	ข้าวนาปี	๒,๔๑๐,๖๕๔	๙๗,๘๙๖	๖๗๔	๑,๖๒๔,๗๘๐
๒	ข้าวนาปรัง	๓๔๖,๓๖๙	๑๕,๐๓๐	๗๕๙	๒๖๒,๘๙๔
๓	อ้อยโรงงาน	๕๑๙,๐๐๐	๑๒,๙๗๘	๙,๓๓๙	๔,๘๔๖,๙๔๑
๔	มันสำปะหลัง	๔๘๐,๑๔๔	๒๖,๕๑๒	๓,๐๒๕	๑,๐๗๙,๕๖๘
๕	ข้าวโพดเลี้ยงสัตว์ (ฤดูฝน)	๓๖๙,๓๐๕	๑๖,๖๔๘	๙๒๖	๓๔๑,๙๗๖
๖	ข้าวโพดเลี้ยงสัตว์ (ฤดูแล้ง)	๗๖,๒๐๘	๔,๒๑๖	๑,๐๕๘	๘๐,๖๒๘
๗	ถั่วเขียวผิวมัน (ฤดูฝน)	๔๕,๕๖๗	๑,๓๘๘	๑๒๕	๕,๖๙๕
๘	ถั่วเขียวผิวมัน (ฤดูแล้ง)	๒๓,๐๐๒	๑,๑๘๘	๑๔๕	๓,๓๓๕
๙	ยางพารา	๖,๖๗๘	๒๖๔	๑๖๘	๗๐๔
๑๐	ไม้ผล	๓๓,๗๘๕	๘,๒๙๖	-	-
๑๑	พืชผัก	๒๐,๘๒๕	๔,๘๖๘	-	-
๑๒	ไม้ดอก	๑,๙๕๘	๒,๙๙๙	-	-

ที่มา : สำนักงานเกษตรจังหวัดนครสวรรค์

สภาพการปลูกพืชเศรษฐกิจที่สำคัญของจังหวัดนครสวรรค์ ปีการผลิต ๒๕๖๓/๖๔

จังหวัดนครสวรรค์ มีพืชเศรษฐกิจหลักที่สำคัญ ได้แก่ ข้าว, อ้อยโรงงาน, มันสำปะหลัง และข้าวโพดเลี้ยงสัตว์ ซึ่งสามารถสรุปพื้นที่เพาะปลูกพืช ในปี ๒๕๖๓/๖๔ ดังนี้

ที่	ชนิดพืช	พื้นที่เพาะปลูก (ไร่)	จำนวนเกษตรกร (ครัวเรือน)	ผลผลิตที่คาดว่าจะได้รับ (ตัน)
๑	ข้าวนาปี	๒,๔๑๐,๑๙๙	๙๗,๙๒๗	๑,๖๘๗,๑๓๙
๒	อ้อยโรงงาน	๓๖๙,๑๖๔	๑๒,๓๐๓	๓,๖๙๑,๖๔๐
๓	มันสำปะหลัง	๔๗๑,๑๗๙	๒๖,๒๕๔	๑,๔๑๓,๕๓๗
๔	ข้าวโพดเลี้ยงสัตว์	๓๖๙,๑๒๒	๑๖,๖๔๐	๓๓๒,๒๐๙

โดยแบ่งตามลักษณะภูมิประเทศ

โซนที่ ๑ ตอนกลางของจังหวัด ประกอบด้วย อำเภอเมือง บรรพตพิสัย แก้วลาย

ชุมแสง ท่าตะโก โกรกพระ และพยุหะคีรี

ที่	ชนิดพืช	พื้นที่เพาะปลูก (ไร่)	จำนวนเกษตรกร (ครัวเรือน)	ผลผลิตที่คาดว่าจะได้รับ (ตัน)
๑	ข้าว	๑,๓๕๔,๙๐๘	๕๔,๒๘๗	๙๔๘,๔๓๕
๒	อ้อยโรงงาน	๙๐,๗๓๒	๔,๕๙๐	๙๐๗,๓๒๐
๓	มันสำปะหลัง	๕๖,๕๑๗	๓,๘๗๔	๑๖๙,๕๕๑

๔	ข้าวโพดเลี้ยงสัตว์	๘๕,๒๖๑	๔,๔๒๕	๘๕,๒๖๑
---	--------------------	--------	-------	--------

โซนที่ ๒ ด้านทิศตะวันออกของจังหวัด ประกอบด้วย อำเภอหนองบัว ไผ่ศาลี ตากฟ้า และตากาลี

ที่	ชนิดพืช	พื้นที่เพาะปลูก (ไร่)	จำนวนเกษตรกร (ครัวเรือน)	ผลผลิตที่คาดว่าจะได้รับ (ตัน)
๑	ข้าว	๖๙๗,๘๕๕	๒๘,๔๘๔	๔๘๘,๔๙๑
๒	อ้อยโรงงาน	๑๓๙,๔๗๘	๔,๙๑๐	๑,๓๙๔,๗๘๐
๓	มันสำปะหลัง	๑๙๙,๗๐๗	๑๑,๓๓๔	๕๙๙,๑๒๑
๔	ข้าวโพดเลี้ยงสัตว์	๒๑๘,๐๔๑	๘,๖๕๒	๒๐๗,๑๔๘

โซนที่ ๓ ด้านทิศตะวันตกของจังหวัด อยู่ในเขตอำเภอลาดยาว แม่वंก แม่เป็น และชุมตาบง

ที่	ชนิดพืช	พื้นที่เพาะปลูก (ไร่)	จำนวนเกษตรกร (ครัวเรือน)	ผลผลิตที่คาดว่าจะได้รับ (ตัน)
๑	ข้าว	๓๕๗,๔๔๕	๑๗,๑๓๙	๒๕๐,๒๑๑
๒	อ้อยโรงงาน	๑๓๘,๙๕๔	๒,๘๐๓	๑,๓๘๙,๕๔๐
๓	มันสำปะหลัง	๒๑๔,๙๕๔	๑๑,๕๓๙	๖๙๘,๖๐๐
๔	ข้าวโพดเลี้ยงสัตว์	๖๕,๘๑๘	๓,๙๘๙	๖๒,๕๒๗

ตารางพื้นที่เพาะปลูกพืชเศรษฐกิจและผลิตเฉลี่ยที่สำคัญ ๕ ชนิด ปีการเพาะปลูก ๒๕๖๑ - ๒๕๖๓

พืชเศรษฐกิจ	๒๕๖๑/๖๒		๒๕๖๒/๖๓		๒๕๖๓/๖๔	
	พื้นที่ปลูก (ไร่)	ผลผลิตเฉลี่ย (ก.ก. ต่อไร่)	พื้นที่ปลูก (ไร่)	ผลผลิตเฉลี่ย (ก.ก. ต่อไร่)	พื้นที่ปลูก (ไร่)	ผลผลิตเฉลี่ย (ก.ก. ต่อไร่)
๑. ข้าวนาปี	๒,๔๑๘,๘๓๕	๗๐๔	๒,๓๗๖,๓๕๒	๖๖๔	๒,๔๑๐,๖๕๔	๖๗๔
๒. ข้าวนาปรัง	๘๒๐,๐๗๕	๗๕๒	๕๓๕,๓๖๖	๗๐๒	๓๔๖,๓๖๙	๗๕๙
๓. อ้อยโรงงาน	๘๔๑,๔๑๗	๑๒,๗๐๕	๕๖๗,๐๙๑	๑๒,๕๕๐	๕๑๙,๐๐๐	๙,๓๓๙
๔. มันสำปะหลัง	๘๓๖,๗๑๐	๓,๕๓๖	๓๕๖,๘๘๒	๓,๐๒๕	๔๘๐,๑๔๔	๓,๐๒๕
๕. ข้าวโพดเลี้ยงสัตว์	๒๘๗,๗๒๑	๑,๐๘๕	๒๘๙,๓๑๗	๘๗๕	๓๖๙,๓๐๕	๙๒๖
รวม	๕,๒๐๔,๗๕๘		๔,๑๒๕,๐๐๘		๔,๑๒๕,๔๗๒	

ที่มา : สำนักงานเกษตรจังหวัดนครสวรรค์ ข้อมูล ณ เดือน มกราคม ๒๕๖๔

ตารางผลผลิตรวมและมูลค่าผลผลิตพืชเศรษฐกิจที่สำคัญ ๕ ชนิด ปีการเพาะปลูก

๒๕๖๑ - ๒๕๖๔

พืชเศรษฐกิจ	๒๕๖๑/๖๒		๒๕๖๒/๖๓		๒๕๖๓/๖๔	
	ผลผลิตรวม (ตัน)	คิดเป็นมูลค่า (ล้านบาท)	ผลผลิตรวม (ตัน)	คิดเป็นมูลค่า (ล้านบาท)	ผลผลิตรวม (ตัน)	คิดเป็นมูลค่า (ล้านบาท)
๑. ข้าวนาปี	๑,๗๔๖,๙๑๒	๑๖,๑๙๓.๘๗	๑,๖๘๗,๑๓๙	๑๓,๑๙๓.๐๐	๑,๖๒๔,๗๘๐	๑๓,๐๙๕.๐๐
๒. ข้าวนาปรัง	๓๔๓,๖๑๔	๒,๓๓๖.๕๗	๓๗๕,๘๒๖	๒,๗๐๒.๐๐	๒๖๒,๘๙๔	๒,๐๒๙.๐๐
๓. อ้อยโรงงาน	๗,๖๘๐,๑๒๗	๕,๗๖๐.๐๙	๗,๑๑๖,๙๙๒	๖,๕๐๖.๐๐	๔,๘๔๖,๙๔๑	๔,๐๒๒.๐๐
๔. มันสำปะหลัง	๙๔๙,๒๒๑	๒,๐๖๙.๓๐	๑,๔๑๓,๕๓๗	๒,๑๐๕.๐๐	๑,๐๗๙,๕๖๘	๒,๕๖๙.๐๐
๕. ข้าวโพดเลี้ยงสัตว์	๓๐๒,๔๑๖	๑,๙๙๕.๙๕	๓๓๒,๒๐๙	๑,๗๑๙.๐๐	๓๔๑,๙๗๖	๒,๕๕๗.๐๐
รวม	๑๑,๐๒๒,๒๙๐	๒๘,๓๕๖.๐๐	๑๐,๙๒๕,๗๐๓	๒๖,๒๒๕.๐๐	๘,๑๕๖,๑๕๙	๒๔,๒๗๕.๐๐

ที่มา : สำนักงานเกษตรจังหวัดนครสวรรค์ ข้อมูล ณ เดือน มกราคม ๒๕๖๔

๑.๓) การประมง

จังหวัดนครสวรรค์ มีความพร้อมทางด้านการประมงเป็นอย่างมากเนื่องจากมีแหล่งน้ำสายสำคัญไหลผ่าน ได้แก่ แม่น้ำปิง แม่น้ำวัง แม่น้ำยม และแม่น้ำน่าน ไหลมาบรรจบกันเป็นแม่น้ำเจ้าพระยา และมีบึงน้ำจืดขนาดใหญ่ ๑ แห่ง คือ บึงบอระเพ็ด และมีแหล่งน้ำสำหรับเพิ่มศักยภาพการผลิตสัตว์น้ำ จำนวน ๑,๔๐๑ แห่ง

การเพาะเลี้ยงปลาส่วนใหญ่ในเขตพื้นที่จังหวัดนครสวรรค์ คือ อำเภอเมืองนครสวรรค์ และอำเภอชุมแสง ชนิดสัตว์น้ำที่เพาะเลี้ยง ได้แก่ ปลาดุก ปลาสวาย ปลานิล และปลาหับทิม เป็นต้น โดยมีสัตว์น้ำที่ต้องขออนุญาตตาม พรบ.สงวนและคุ้มครองสัตว์ป่า พ.ศ.๒๕๓๕ ได้แก่ เกษตรกรผู้เพาะเลี้ยง จระเข้ จำนวน ๒๙ ราย ปลาตะพัด จำนวน ๗ ราย ปลาเสือตอ จำนวน ๑ ราย

รายการสัตว์น้ำที่ทำรายได้สูงสุด ๓ อันดับแรกของจังหวัด ปี พ.ศ. ๒๕๖๒

ชนิดสัตว์น้ำ	จำนวนฟาร์ม (ราย)	ปี พ.ศ. ๒๕๖๒			
		ปริมาณการผลิต (ตัน)	มูลค่า (ล้านบาท)	ราคาเฉลี่ย (บาท/กก.)	ผลผลิตเฉลี่ย/ ไร่/ปี (กก.)
ปลานิล	๒,๘๔๐	๕,๕๑๙.๔๕	๑๙๕,๘๐๙.๐๕	๓๕.๔๘	๑,๓๔๔.๙๖
ปลาดุก	๑,๖๒๓	๔,๗๖๖.๙๒	๑๖๖,๕๔๗.๔๐	๓๔.๙๔	๒,๒๐๖.๙๘
ปลาสวาย	๑,๖๐๙	๔,๑๖๓.๖๑	๑๒๓,๕๗๕.๙๔	๒๙.๖๘	๑,๕๑๘.๔๕

โดย สำนักงานประมงจังหวัดนครสวรรค์ ข้อมูลปริมาณการ ณ เดือนมกราคม ๒๕๖๔

๑.๔) การปศุสัตว์

ลักษณะการเลี้ยงสัตว์ แบ่งเป็น ๓ ลักษณะ คือ

๑. สัตว์ใหญ่ ได้แก่ โค กระบือ
๒. สัตว์เล็ก ได้แก่ สุกร แพะ แกะ
๓. สัตว์ปีก ได้แก่ ไก่เนื้อ ไก่พื้นเมือง ไก่ไข่ และ เป็ดไข่

๑. สัตว์ใหญ่

ส่วนใหญ่จะเป็นการเลี้ยงโคเนื้อ เลี้ยงมากอยู่ในอำเภอไพศาลี อำเภอหนองบัว อำเภอพยุหะคีรี อำเภอดงพิกุล อำเภอตากฟ้า อำเภอตากถ้ำ อำเภอตากสิน ลักษณะการเลี้ยงส่วนใหญ่เป็นการเลี้ยงปล่อยตามพื้นที่สาธารณะและที่ว่างเปล่าเป็นการเลี้ยงแบบเกษตรกรรายย่อย ประมาณ ๓๐ ตัว ต่อราย แบ่งเป็นการเลี้ยง แม่โคเนื้อเพื่อผลิตลูก และเลี้ยงโคเพศผู้เพื่อขุน อย่างสลับๆ กัน ส่วนใหญ่เป็นการปล่อยเลี้ยงตามพื้นที่สาธารณะ และที่ว่างเปล่า ปัจจุบันมีการปรับเปลี่ยนการเลี้ยง เป็นการรวมกลุ่มกันมากขึ้น เนื่องจากมีการส่งเสริมตามนโยบายรัฐบาล

การเลี้ยงโคนม มีอยู่ในอำเภอดงพิกุล อำเภอตากฟ้า เป็นการเลี้ยงแบบเกษตรกรรายย่อย ประมาณ ๑๐ - ๓๐ ตัว/ราย และต้องเป็นสมาชิกสหกรณ์

การเลี้ยงกระบือ มีการเลี้ยงประปรายมีเหลืออยู่จำนวนน้อย มีอยู่ในอำเภอโกรกพระ และอำเภอลาดยาว เป็นการเลี้ยงแบบเกษตรกรรายย่อย ปัจจุบันเริ่มมีการรวมกลุ่มเพื่อรองรับนโยบายส่งเสริมของรัฐบาล

แนวโน้มการเลี้ยงสัตว์ใหญ่ ในปี ๒๕๖๓ - ๒๕๖๔

การเลี้ยงโคเนื้อ มีแนวโน้มเพิ่มมากขึ้นเนื่องจากมีการส่งเสริมการเลี้ยงโคเนื้อตามนโยบายของรัฐบาล โดยมีสินเชื่อดอกเบี้ยถูก และตลาดโคเนื้อในต่างประเทศเป็นตัวเสริม แต่ยังมีปัญหาเรื่องแรงงาน และพื้นที่ปลูกหญ้าอาหารสัตว์

การเลี้ยงโคนม มีแนวโน้มคงตัวไม่มีการขยายพื้นที่เลี้ยงเพิ่มขึ้นเพราะแหล่งรับซื้อน้ำนมดิบมีอยู่ในพื้นที่จำกัด การเลี้ยงโคนมจะคงตัวอยู่เฉพาะสมาชิกสหกรณ์โคนมเท่านั้น

การเลี้ยงกระบือ มีแนวโน้มเพิ่มขึ้น เนื่องจากมีการส่งเสริมตามนโยบายของรัฐ แต่ยังมีปัญหาขาดแคลนสถานที่สำหรับปล่อยเลี้ยง และเกษตรกรบางส่วนเริ่มเลี้ยงใหม่เนื่องจากราคาสูง

๒. สัตว์เล็ก

ส่วนใหญ่จะเป็นการเลี้ยงสุกร แพะ แกะ การเลี้ยงสุกรจะเลี้ยงกันอยู่ทั่วไปทุกอำเภอ มีหนาแน่นที่อำเภอบรรพตพิสัย อำเภอดงพิกุล อำเภอตากฟ้า อำเภอชุมแสงและอำเภอโกรกพระ การเลี้ยงจะมีสองลักษณะคือเลี้ยงแบบเกษตรกรรายย่อยเลี้ยงไม่เกิน ๕๐ ตัว และเลี้ยงแบบฟาร์มมาตรฐาน ซึ่งส่วนใหญ่จะมีบริษัทสังกัดเพื่อรับประกันราคา ส่วนการเลี้ยงแพะ แกะจะมีหนาแน่นอยู่ที่ อำเภอไพศาลี และอำเภอบรรพตพิสัย ลักษณะการเลี้ยงจะเป็นการเลี้ยงแบบปล่อยทุ่งและกลับเข้าคอกในตอนเย็น ปริมาณการเลี้ยงจะอยู่ที่ฝูงละประมาณ ๕๐ - ๑๕๐ ตัว

แนวโน้มการเลี้ยงสัตว์เล็ก ในปี ๒๕๖๓ - ๒๕๖๔

การเลี้ยงสุกรมีแนวโน้มจะเลี้ยงเป็นระบบฟาร์มมาตรฐานมากขึ้น เกษตรกรรายย่อยจะมีแนวโน้มลดลง เนื่องจากปัญหาภาวะทางกีดกันรบกวนในชุมชน และราคาสุกรมีภาวะผันผวน เกษตรกรจำเป็นต้องเลี้ยงเป็นระบบฟาร์มเข้าสังกัดบริษัทเพื่อรับประกันราคา

การเลี้ยงแพะ แกะ มีแนวโน้มเพิ่มขึ้น เนื่องจากการใช้พื้นที่เลี้ยงน้อย ให้ผลผลิตเร็ว และมีการส่งไปขายยังจังหวัดชายแดนภาคใต้ และประเทศมาเลเซีย นอกจากนี้ยังได้รับการส่งเสริมตามนโยบายรัฐบาล

๓. สัตว์ปีก

ไก่เนื้อ มีการเลี้ยงเป็นฟาร์มมาตรฐาน มีบริษัทรับประกันการเลี้ยงหนาแน่นอยู่ตามอำเภอด้านทิศตะวันออก ของจังหวัดนครสวรรค์ คือ อำเภอตากลี อำเภอตากฟ้า อำเภอไพศาลี อำเภอหนองบัว และอำเภอท่าตะโก ไม่มีการเลี้ยงแบบรายย่อย

ไก่พื้นเมือง มีการเลี้ยงแบบไก่หลังบ้านคู่กับวิถีชีวิตของคนชนบท จำนวนที่เลี้ยงจะมากหรือน้อยขึ้นอยู่กับสภาวะอากาศ และสภาวะโรคระบาด มักไม่มีการสุขาภิบาล และการป้องกันโรคที่ดี

ไก่ไข่ เป็นการเลี้ยงแบบระบบฟาร์มมาตรฐาน เลี้ยงมากอยู่ในอำเภอบรรพตพิสัย อำเภอเมืองฯและอำเภอท่าตะโก เกษตรกรส่วนใหญ่สังกัดบริษัท

เป็ดไข่ ส่วนใหญ่เป็นการเลี้ยงแบบเปิดโล่ง มักมีการเลี้ยงแบบเคลื่อนย้ายเปลี่ยนพื้นที่อยู่เสมอ ตามฤดูเก็บเกี่ยวข้าวในนา ทำให้มีปัญหาในการป้องกันโรคระบาดของทางราชการ เลี้ยงมากอยู่ในอำเภอบรรพตพิสัย อำเภอชุมแสง อำเภอเก้าเลี้ยว อำเภอโกรกพระ และอำเภอเมืองนครสวรรค์

แนวโน้มการเลี้ยงสัตว์ปีก ในปี ๒๕๖๓ - ๒๕๖๔

ไก่เนื้อ มีแนวโน้มชะลอตัว แม้จะมีแนวทางส่งออกในประเทศแถบยุโรปได้มากขึ้น แต่เกษตรกรมีปัญหาในการลงทุน เพราะต้องใช้ทุนสูง และมีความเสี่ยงต่อโรคระบาด

ไก่พื้นเมือง เนื่องจากการเลี้ยงแบบไก่หลังบ้าน ขึ้นอยู่กับสภาวะอากาศและภาวะโรคระบาด การเลี้ยงจึงคงตัว อยู่ในกลุ่มเกษตรกรรายย่อยในชนบท ส่วนราชการกำลังเร่งส่งเสริมให้ปรับระบบการเลี้ยงเป็นระบบควบคุมความปลอดภัยโรคได้ดี

ไก่ไข่ เป็นแนวโน้มคงตัว เพราะลงทุนฟาร์มมาตรฐานใช้ทุนสูง และภาวะไข่ไก่ที่ผ่านมามีราคาผันผวน ขึ้นกับปัจจัยหลายด้าน

เป็ดไข่ มีแนวโน้มชะลอตัว การเลี้ยงเปิดโล่ง แม้จะมีการใช้ต้นทุนต่ำและผลผลิตสูง แต่เนื่องจากการควบคุมการเคลื่อนย้ายสัตว์และควบคุมโรคระบาดที่เข้มงวดของทางราชการทำให้อัตราการขยายตัวน้อย

ตารางจำนวนปศุสัตว์ ปี ๒๕๖๔

ชนิดสัตว์	พ.ศ. ๒๕๖๔		
	เกษตรกร (ครัวเรือน)	จำนวนตัว	มูลค่าสัตว์เศรษฐกิจ (ล้านบาท)
โคเนื้อ	๓,๖๖๑	๖๖,๑๖๐	๒,๒๒๑.๘๒
โคนม	๔๙	๑,๕๕๒	๖๙.๘๔
กระบือ	๔๙๑	๖,๐๗๑	๑๘๒.๑๓

ชนิดสัตว์	พ.ศ. ๒๕๖๔		
	เกษตรกร (ครัวเรือน)	จำนวนตัว	มูลค่าสัตว์เศรษฐกิจ (ล้านบาท)
สุกร	๑,๘๔๖	๑๙๕,๗๓๐	๑,๔๖๗.๙๘
ไก่	๓๘,๓๘๖	๑๐,๑๑๘,๗๘๖	๗๒๘.๕๕
เป็ด	๓,๙๖๓	๗๘๖,๔๖๒	๑๓๒.๒๖
แพะ	๖๔๒	๒๒,๔๐๐	๖๘.๓๒
แกะ	๑๐๓	๓,๔๖๔	๑๐.๘๓

ที่มา : สำนักงานปศุสัตว์จังหวัดนครสวรรค์ ข้อมูล ณ เดือน ตุลาคม ๒๕๖๓

โครงการระบบส่งเสริมการเกษตรแบบแปลงใหญ่ ปีงบประมาณ ๒๕๖๔

ลำดับ	ชื่อกลุ่ม	จำนวนสมาชิก	จำนวนสัตว์
๑	เกษตรกรเลี้ยงโคเนื้อคุณภาพดีอำเภอตากฟ้า	๒๘ ราย	๔๕๒ ตัว
๓	วิสาหกิจชุมชนกลุ่มเลี้ยงโคเนื้อแปลงใหญ่ อำเภอตากฟ้า	๒๘ ราย	๔๐๑ ตัว
๔	วิสาหกิจชุมชนเลี้ยงโคเนื้อบ้านเขาดิน อำเภอไพศาลี	๒๓ ราย	๑๓๖ ตัว

ที่มา : สำนักงานปศุสัตว์จังหวัดนครสวรรค์ ข้อมูล ณ เดือน มกราคม ๒๕๖๔

โครงการฟาร์มโคเนื้อสร้างอาชีพระยะที่ ๒

ลำดับ	ชื่อกลุ่ม	จำนวนสมาชิก	จำนวนสัตว์
๑	กลุ่มผู้เลี้ยงโคเนื้อตำบลศาลาแดง อ.โกรกพระ	๙ ราย	๖๖ ตัว
๒	กลุ่มผู้เลี้ยงสัตว์บ้านเนินเป็ริง อ.โกรกพระ	๘ ราย	๖๖ ตัว
๓	กลุ่มผู้เลี้ยงสัตว์บ้านหาดสูง อ.โกรกพระ	๙ ราย	๗๙ ตัว
๔	กลุ่มวิสาหกิจชุมชนกลุ่มผู้เลี้ยงสัตว์บ้านเขาปูน อ.โกรกพระ	๑๐ ราย	๘๙ ตัว
๕	กลุ่มผู้เลี้ยงโคเนื้ออำเภอหนองบัว	๑๐ ราย	๑๖๘ ตัว

หมายเหตุ : จำนวนสัตว์เริ่มเลี้ยงในโครงการได้รับรายละเอียด ๕ ตัว

ที่มา : สำนักงานปศุสัตว์จังหวัดนครสวรรค์ ข้อมูล ณ เดือน มกราคม ๒๕๖๔

๑.๕) พื้นที่ชลประทาน

พื้นที่ที่อยู่ในเขตชลประทานครอบคลุมพื้นที่ ๑,๒๙๕,๔๑๐ ไร่ คิดเป็นร้อยละ ๒๑.๕๙ ของพื้นที่ทั้งจังหวัด มีโครงการชลประทานในพื้นที่ ๒๖๙ โครงการ เป็นโครงการชลประทานขนาดใหญ่ ๓ โครงการ โครงการชลประทานขนาดกลาง จำนวน ๑๖ โครงการ อยู่ระหว่างดำเนินการก่อสร้างระบบส่งน้ำ จำนวน ๒ โครงการ ถ้าดำเนินการแล้วเสร็จจะเพิ่มพื้นที่ชลประทานอีกประมาณ ๘๐,๐๐๐ ไร่

โครงการชลประทานขนาดเล็ก จำนวน ๑๘๘ โครงการ เนื่องจากความสูงของระดับน้ำในแม่น้ำมีความแตกต่างกันมาก จึงมีโครงการสูบน้ำด้วยไฟฟ้าถึง ๖๒ โครงการ ตามพื้นที่ริมแม่น้ำ

ตารางจำนวนโครงการชลประทานในพื้นที่จังหวัดนครสวรรค์ พ.ศ. ๒๕๖๒

ลำดับ	ประเภท	จำนวนโครงการ	พื้นที่โครงการ (ไร่)	พื้นที่ชลประทาน (ไร่)	ร้อยละ (ของจังหวัด)
๑	โครงการชลประทานขนาดใหญ่	๓	๑๔๑,๕๗๖	๑๓๕,๐๙๒	๒.๒๕
๒	โครงการชลประทานขนาดกลาง	๑๖	๔๗๓,๕๘๐	๔๗๓,๕๘๐	๗.๘๙
๓	โครงการชลประทานขนาดเล็ก	๑๘๘	๕๗๒,๖๕๐	๕๗๒,๖๕๐	๙.๕๕
๔	โครงการสูบน้ำด้วยไฟฟ้า	๖๒	๑๙๖,๒๐๐	๑๑๔,๐๘๘	๑.๙๐
	รวม	๒๖๙	๑,๓๘๔,๐๐๖	๑,๒๙๕,๔๑๐	๒๑.๕๙

ที่มา : โครงการชลประทานนครสวรรค์ ณ เดือนมิถุนายน พ.ศ. ๒๕๖๒

๑.๖) ด้านอุตสาหกรรม

ความเคลื่อนไหวการลงทุนอุตสาหกรรมที่สำคัญของจังหวัดนครสวรรค์ มีสาขาอุตสาหกรรมที่มีการลงทุนมากที่สุด ๓ อันดับแรก ได้แก่ อุตสาหกรรมอาหาร อุตสาหกรรมการเกษตร และอุตสาหกรรมเครื่องดื่ม

๑. อุตสาหกรรมอาหาร เป็นการประกอบกิจการที่นำผลผลิตจากภาคเกษตร เช่น ผลผลิตจากพืชสัตว์ และประมงมาใช้เป็นวัตถุดิบหลักในการผลิตอาหาร โดยอาศัยเทคโนโลยีการแปรรูปอาหารการถนอมอาหาร รวมถึงกิจการเกี่ยวกับน้ำตาลซึ่งทำจากอ้อย หรือพืชให้ความหวาน กิจการเกี่ยวกับนม กิจการทำผลิตภัณฑ์อาหารจากแป้งเป็นเส้น เม็ด การทำอาหารผสมหรืออาหารสำเร็จรูปสำหรับสัตว์เลี้ยง ปัจจุบันมีจำนวนโรงงาน จำนวน ๖๒ โรงงาน มีจำนวนเงินลงทุน ๓๒,๕๓๙,๘๖๕,๙๗๔ บาท และจำนวนแรงงาน ๓,๕๘๗ คน

๒. อุตสาหกรรมกรรมการเกษตร เป็นการประกอบกิจการเกี่ยวกับเมล็ดพืชเป็นหลัก เช่น สีข้าว และทำมันเส้น รองลงมาได้แก่ กิจการเกี่ยวกับผลิตผลเกษตรกรรม ตามลำดับ ปัจจุบันมีจำนวนโรงงาน จำนวน ๒๔๔ แห่ง มีจำนวนเงินลงทุน ๑๐,๑๕๗,๗๘๗,๑๔๙ บาท และจำนวนแรงงาน ๒,๕๖๙ คน

๓. อุตสาหกรรมเครื่องดื่ม เป็นการประกอบกิจการเกี่ยวกับผลิตภัณฑ์เครื่องดื่มและผลิตภัณฑ์ที่ทำจากนม ประกอบด้วยกิจการต้ม กลั่นหรือผสมสุรา ผลิตเอทิลแอลกอฮอล์ที่ผลิตจากกากซัลไฟต์ ในการทำเยื่อกระดาษ กิจการเกี่ยวกับมอลต์หรือเบียร์ กิจการเกี่ยวกับน้ำดื่ม น้ำอัดลมหรือน้ำแร่ การให้บริการด้านอาหาร ผลิตภัณฑ์เสริมอาหารและโภชนาการ และการแปรรูปอาหาร ปัจจุบันมีจำนวนโรงงาน จำนวน ๖ แห่ง มีจำนวนเงินลงทุน ๖,๙๐๗,๘๐๓,๔๙๖ บาท และจำนวนแรงงาน ๙๗๑ คน

ตารางจำนวนสถานประกอบการอุตสาหกรรม เงินลงทุน และจำนวนแรงงาน ปี ๒๕๖๒ - ๒๕๖๔

ที่	หมวดอุตสาหกรรม	๒๕๖๒			๒๕๖๓			๒๕๖๔		
		จำนวนสถานประกอบการ (แห่ง)	จำนวนเงินลงทุน (ล้านบาท)	จำนวนแรงงาน (คน) รวม	จำนวนสถานประกอบการ (แห่ง)	จำนวนเงินลงทุน (ล้านบาท)	จำนวนแรงงาน (คน) รวม	จำนวนสถานประกอบการ (แห่ง)	จำนวนเงินลงทุน (ล้านบาท)	จำนวนแรงงาน (คน) รวม
๑	อุตสาหกรรม การเกษตร	๒๖๑	๙,๔๒๗.๖๙	๒,๖๐๗	๒๖๖	๑๐,๐๐๙.๕๘	๒,๖๖๐	๒๔๔	๑๐,๑๕๗.๗๙	๒,๕๖๙
๒	อุตสาหกรรม อาหาร	๑๑๒	๓๒,๕๒๙.๕๐	๓,๘๕๖	๑๑๗	๓๒,๘๗๑.๓๙	๔,๐๖๘	๖๒	๓๒,๕๓๙.๘๖	๓,๖๕๔
๓	อุตสาหกรรม เครื่องดื่ม	๗	๖,๙๐๙.๘๐	๙๘๑	๘	๖,๙๒๓.๘๐	๙๙๖	๖	๖,๙๐๗.๘๐	๙๗๑
๔	อุตสาหกรรม การสิ่งทอ	๒	๙๕.๖๙	๑,๐๙๕	๒	๙๕.๖๙	๑,๐๙๕	๒	๙๕.๖๘	๑,๐๙๕
๕	อุตสาหกรรม เครื่องแต่งกาย	๙	๔๗๔.๑๘	๓,๑๐๗	๙	๔๗๔.๑๘	๓,๑๐๗	๕	๔๖๓.๑๙	๓,๐๑๕
๖	อุตสาหกรรม เครื่องหนัง	๓	๑๑.๔๐	๒๗๒	๓	๑๑.๔๐	๒๗๒	๒	๑๐.๒๐	๒๗๐
๗	อุตสาหกรรมไม้ และผลิตภัณฑ์จากไม้	๑๐	๒๓๗.๑๘	๗๔๔	๑๒	๒๔๙.๑๗	๗๕๘	๙	๒๔๒.๑๑	๗๒๕
๘	อุตสาหกรรม เฟอร์นิเจอร์และเครื่องเรือน	๔๘	๑๓๔.๕๐	๕๒๓	๔๙	๑๓๙.๐๕	๕๒๙	๑๘	๘๔.๔๑	๒๓๖
๙	อุตสาหกรรม กระดาษและผลิตภัณฑ์จากกระดาษ	๑	๒,๘๐๐.๐๐	๑๗๕	๒	๔,๐๗๐.๐๐	๓๓๓	๒	๔,๐๗๐	๓๓๓
๑๐	อุตสาหกรรม สิ่งพิมพ์	๕	๓๐.๘๕	๔๑	๕	๓๐.๘๕	๔๑	๑	๐.๓๕	๑๑
๑๑	อุตสาหกรรมเคมี	๒๓	๑๘๔.๑๓	๑๘๙	๒๓	๑๘๔.๑๓	๑๘๙	๑๑	๑๓๐.๓๐	๑๒๕
๑๒	อุตสาหกรรมปิโตรเคมีและผลิตภัณฑ์	๑๘	๕๖๓.๘๒	๑๒๑	๒๓	๖๗๓.๖๑	๑๕๗	๒๖	๗๗๘.๖๑	๑๕๗
๑๓	อุตสาหกรรมยาง	๑๓	๔๗.๒๓	๖๒	๑๓	๔๗.๒๓	๖๒	-	-	-
๑๔	อุตสาหกรรม พลาสติก	๑๒	๑,๒๗๐.๗๘	๖๑๗	๑๒	๑,๒๗๐.๗๘	๖๑๗	๑๐	๑,๒๗๐.๐๕	๖๐๕
๑๕	อุตสาหกรรม อิฐ	๑๓๘	๒,๓๑๙.๗๐	๑,๙๑๒	๑๔๑	๒,๓๖๘.๐๕	๒,๑๕๒	๘๗	๒,๓๐๕.๑๒	๑,๘๖๗
๑๖	อุตสาหกรรม โลหะ	๑๒	๙๐.๙๑	๒๐๓	๑๒	๙๐.๙๑	๒๐๓	๕	๘๔.๔๗	๑๕๖
๑๗	อุตสาหกรรม ผลิตภัณฑ์โลหะ	๙๕	๖๐๙.๒๔	๗๙๑	๙๕	๖๐๙.๒๔	๗๙๑	๓๔	๔๘๘.๑๕	๕๕๒
๑๘	อุตสาหกรรม เครื่องจักรกล	๑๑๒	๓๕๔.๑๐	๙๒๗	๑๑๑	๓๕๓.๗๔	๙๒๕	๒๖	๒๖๙.๙๙	๖๙๑
๑๙	อุตสาหกรรม ไฟฟ้า	๖	๑๓๕.๑๐	๗๓๕	๖	๑๓๕.๑๐	๗๓๕	๓	๑๓๒.๕๐	๗๐๕
๒๐	อุตสาหกรรม ขนส่ง	๘๑	๒,๓๕๗.๔๖	๑,๑๗๙	๘๒	๒,๓๖๑.๙๕	๑,๑๙๑	๔๒	๒,๒๖๔.๗๖	๙๔๖
๒๑	อุตสาหกรรมอื่นๆ	๑๒๔	๓๐,๓๘๒.๑๒	๒,๑๒๒	๑๒๖	๓๐,๕๑๕.๓๒	๒,๑๕๕	๑๐๗	๓๐,๕๓๕.๘๒	๑,๙๕๒
	รวม	๑,๐๙๒	๙๐,๙๖๕.๐๔	๒,๒๖๖	๑,๑๑๗	๙๓,๔๘๕.๓๔	๒,๓,๐๓๕	๗๐๒	๙๒,๘๓๑.๔๘	๒,๐,๘๑๔

ที่มา : สำนักงานอุตสาหกรรมจังหวัดนครสวรรค์ ข้อมูล ณ เดือน มิถุนายน ๒๕๖๔

หมายเหตุ : ตัดโรงงานที่เครื่องจักรไม่ถึงห้าสิบบางหมื่นหรือเทียบเท่าไม่ถึงห้าสิบบางหมื่นและใช้คนงานไม่ถึงห้าสิบคน ออกตามพระราชบัญญัติโรงงาน พ.ศ. ๒๕๖๒ โรงงานอุตสาหกรรมในจังหวัดนครสวรรค์ ส่วนใหญ่อยู่ในอำเภอเมืองนครสวรรค์ อำเภอตากถ้ำ อำเภอหนองบัว และอำเภอพยุหะคีรี

จำนวนโรงงานอุตสาหกรรม (แยกตามอำเภอ)

อำเภอ	สถานประกอบการ	เงินทุน (บาท)	คนงาน (คน)		
			รวม	หญิง	ชาย
เมืองนครสวรรค์	๑๘๒	๑๐,๔๑๕,๒๒๔,๐๐๙	๘,๕๕๓	๓,๔๙๐	๕,๐๖๓
โกรกพระ	๓๑	๙๐๓,๔๔๙,๖๐๐	๕๓๖	๑๖๐	๓๗๖
ชุมแสง	๓๔	๗๑๖,๗๐๓,๐๐๐	๒๕๗	๖๓	๑๙๔
หนองบัว	๖๗	๒๒,๓๖๐,๒๕๓,๔๖๕	๑,๗๐๗	๔๑๗	๑,๒๙๐
บรรพตพิสัย	๔๑	๒,๙๕๙,๘๕๘,๗๔๔	๖๙๑	๑๘๑	๕๑๐
เก้าเลี้ยว	๑๙	๑,๖๙๘,๘๓๔,๔๗๒	๘๕๙	๒๘๑	๕๗๘
ตากถ้ำ	๙๒	๓๑,๗๗๕,๙๑๙,๑๔๓	๓,๐๓๑	๙๐๔	๒,๑๒๗
ท่าตะโก	๔๐	๑,๑๗๘,๑๔๗,๕๐๐	๖๔๑	๒๓๕	๔๐๖
ไพศาลี	๓๘	๒,๐๒๔,๕๘๘,๕๐๐	๓๔๐	๗๗	๒๖๓
พยุหะคีรี	๕๖	๑๔,๙๕๗,๑๔๔,๓๖๗	๑,๔๙๔	๕๐๘	๙๘๖
ลาดยาว	๔๙	๑,๗๕๘,๒๘๘,๔๒๙	๑,๙๑๓	๑,๔๓๓	๔๘๐
ตากฟ้า	๓๓	๑,๐๕๑,๙๙๙,๙๔๒	๖๓๘	๓๒๐	๓๑๘
แม่วงก์	๑๕	๙๙๗,๘๒๐,๐๐๐	๑๐๖	๒๐	๘๖
ชุมตาบง	๒	๑๒,๓๐๐,๐๐๐	๗	-	๗
แม่เปิน	๓	๒๐,๙๕๐,๐๐๐	๑๑	๑	๑๐
รวมทั้งสิ้น	๗๐๒	๙๒,๕๒๖,๔๘๑,๑๗๑	๒๐,๘๑๔	๘,๐๙๐	๑๒,๗๒๔

ที่มา สำนักงานอุตสาหกรรมจังหวัดนครสวรรค์ ณ เดือน มิถุนายน ๒๕๖๔

หมายเหตุ : ตัดโรงงานที่เครื่องจักรไม่ถึงห้าสิบบางหมื่นหรือเทียบเท่าไม่ถึงห้าสิบบางหมื่นและใช้คนงานไม่ถึงห้าสิบคนออกตามพระราชบัญญัติโรงงาน พ.ศ. ๒๕๖๒

๑.๗) การจดทะเบียนนิติบุคคล

ปี พ.ศ. ๒๕๖๓ จังหวัดนครสวรรค์มีผู้ขึ้นทะเบียนนิติบุคคลกับสำนักงานพาณิชย์จังหวัดนครสวรรค์คงอยู่ จำนวน ๔,๐๖๘ ราย เพิ่มขึ้นร้อยละ ๕.๑ พุนจดทะเบียนจำนวน ๗,๗๔๙.๘๗ ล้านบาท ลดลงร้อยละ ๗.๐ จากปี พ.ศ. ๒๕๖๒ ซึ่งมีผู้ขึ้นทะเบียนนิติบุคคล ๓,๘๖๗ ราย พุนจดทะเบียนจำนวน ๔๐,๕๘๖.๘๙ ล้านบาท

จำนวนการจดทะเบียนนิติบุคคลคงอยู่ ปี พ.ศ. ๒๕๖๓

จำนวนนิติบุคคลจดทะเบียนคงอยู่ (ราย)						ทุนจดทะเบียนคงอยู่ (ล้านบาท)				
อำเภอ	บริษัท จำกัด	หจก.	หสม.	บมจ.	รวม	บริษัท จำกัด	หจก.	หสม.	บมจ.	รวม
แก้งเลี้ยว	๒๘	๔๗	๐	๐	๗๕	๗๗๕.๒๐	๕๕.๑๐	๐	๐	๘๒๙.๓๐
โกรกพระ	๖๕	๖๔	๑		๑๓๐	๑,๒๕๙.๐๘	๑๕๖.๑๗	๐.๒๐	๐	๑,๔๑๕.๔๕
ชุมตาบง	๙	๑๘	๐	๐	๒๗	๑๓.๐๐	๑๘.๖๐	๐	๐	๓๑.๖๐
ชุมแสง	๕๘	๘๘	๐	๐	๑๔๖	๒๐๙.๔๒	๔๐๖.๒๗	๐	๐	๖๑๕.๖๙
ตากฟ้า	๓๙	๖๐	๐	๐	๙๙	๒๐๘.๑๕	๙๒.๒๐	๐	๐	๓๐๐.๓๕
ตาคลี	๑๕๓	๑๗๑	๒	๑	๓๒๗	๗,๐๖๕.๒๓	๔๐๐.๓๙	๕.๕๐	๓,๘๘๘	๑๑,๓๕๘.๑๒
ท่าตะโก	๕๑	๙๙	๐	๐	๑๕๐	๑๖๒.๑๑	๓๗๙.๖๓	๐	๐	๕๔๑.๗๔
บรรพตพิสัย	๖๓	๘๑	๐	๐	๑๔๔	๑,๒๗๓.๓๕	๑๔๒.๖๓	๐	๐	๑,๔๑๕.๙๘
พยุหะคีรี	๙๖	๑๐๒	๑	๐	๑๙๙	๑,๐๖๕.๐๔	๒๙๕.๕๖	๑	๐	๑,๓๖๑.๖๐
ไพศาลี	๔๑	๖๘	๐	๐	๑๐๙	๘๓๒.๖๐	๑๖๓.๒๒	๐	๐	๙๙๕.๘๒
เมืองฯ	๑,๑๗๗	๑,๐๒๖	๔	๐	๒,๒๐๗	๑๔,๗๔๐.๐๓	๑,๗๖๑.๙๗	๗.๘๘	๐	๑๖,๕๐๙.๘๘
แม่เปิน	๖	๑๓	๐	๐	๑๙	๑๔.๐๐	๑๘.๒๐	๐	๐	๓๒.๒๐
แม่วงก์	๑๗	๔๓	๐	๐	๖๐	๒๙.๙๐	๔๘.๙๐	๐	๐	๗๘.๘๐
ลาดยาว	๖๔	๑๕๒	๐	๐	๒๑๖	๗๔๗.๒๐	๒๕๕.๕๔	๐	๐	๑,๐๐๒.๗๔
หนองบัว	๗๒	๘๘	๐	๐	๑๖๐	๙๙๓.๘๕	๒๖๖.๘๓	๐	๐	๑,๒๖๐.๖๘
รวม	๑,๘๓๙	๒,๑๒๐	๘	๑	๔,๐๖๘	๒๙,๓๘๗.๑๖	๔,๕๖๐.๑๓	๑๔.๕๘	๓,๘๘๘	๓๗,๗๔๙.๘๗

ที่มา สำนักงานพาณิชย์จังหวัดนครสวรรค์ ข้อมูล ณ เดือน มกราคม ๒๕๖๔

๑.๘) ด้านการท่องเที่ยว

แหล่งท่องเที่ยวสำคัญ มีทั้งแหล่งท่องเที่ยวธรรมชาติและที่สร้างขึ้น เช่น บึงบอระเพ็ด พาสาน ต้นแม่น้ำเจ้าพระยา ศาลเจ้าพ่อเทพารักษ์-เจ้าแม่ทับทิม ศาลเจ้าแม่หน้าผา ศาลเจ้าพ่อ-เจ้าแม่ชุมแสง ศาลเจ้าพ่อ-เจ้าแม่โกรกพระ วัดเกยไชยเหนือ วัดป่าสิริวัฒนวิสุทธิ์ แก่งลานนกยูง วนอุทยาน ถ้ำเพชร-ถ้ำทอง เป็นต้น เทศกาลงานประเพณีวัฒนธรรม เช่น ประเพณีแห่เจ้าพ่อเจ้าแม่ปากน้ำโพ เทศกาลถือศีลกินเจ ศาลเจ้าหน้าผา เทศกาลหุ่นโคมไฟและฉลองปีใหม่ งานตามรอยพระพุทธเจ้าหลวงเสด็จประพาสต้นมณฑลนครสวรรค์ งานประเพณีห่มผ้าพระบรมธาตุเจดีย์และเทศกาลกินตาล วัดเกยไชยเหนือ ตักบาตรเทียนโพธิ์มหามงคล เมืองบนทวารวดี งานประเพณีงานข้าวแช่บางมะฝ่อ เป็นต้น

ในปี พ.ศ. ๒๕๖๓ จังหวัดนครสวรรค์มีผู้เยี่ยมเยือน (นักท่องเที่ยวรวมกับนักท่องเที่ยว) จำนวน ๑,๐๒๙,๕๕๖ คน ลดลงร้อยละ ๔๖.๘๑ จากปี พ.ศ.๒๕๖๒ เป็นผู้เยี่ยมเยือนชาวไทยจำนวน ๑,๐๑๔,๘๕๘ คน คิดเป็นร้อยละ ๙๘.๕๗ เป็นผู้เยี่ยมเยือนชาวต่างประเทศจำนวน ๑๔,๖๙๘ คน คิดเป็นร้อยละ ๑.๔๓ รายได้จากการท่องเที่ยวรวม ๒,๐๐๕ ล้านบาท ลดลงจากปี พ.ศ. ๒๕๖๒ ร้อยละ ๔๙.๖๔ โดยเป็นรายได้จากผู้มาเยี่ยมเยือนชาวไทย ๑,๙๘๓ ล้านบาท คิดเป็นร้อยละ ๙๘.๙๐ ของรายได้จากผู้มาเยี่ยมเยือนทั้งหมด รายได้จากผู้มาเยี่ยมเยือนชาวต่างประเทศ ๒๒ ล้านบาท คิดเป็นร้อยละ ๐.๑๐ ของรายได้จากผู้มาเยี่ยมเยือนทั้งหมด

ตารางสถิติจำนวนผู้มาเยี่ยมเยือนและรายได้จากการท่องเที่ยว จังหวัดนครสวรรค์
ปี พ.ศ. ๒๕๖๑-๒๕๖๓

รายการ	๒๕๖๑	๒๕๖๒	๒๕๖๓
จำนวนผู้มาเยี่ยมเยือน (คน)	๑,๘๙๕,๙๖๐	๑,๙๓๕,๖๐๙	๑,๐๒๙,๕๕๖
- ชาวไทย	๑,๘๕๓,๗๕๔	๑,๘๙๒,๕๙๓	๑,๐๑๔,๘๕๘
- ชาวต่างชาติ	๔๒,๒๐๖	๔๓,๐๑๖	๑๔,๖๙๘
รายได้จากการท่องเที่ยว (ลบ.)	๓,๘๖๔	๓,๙๘๑	๒,๐๐๕
- ชาวไทย	๓,๗๘๒	๓,๘๙๘	๑,๙๘๓
- ชาวต่างชาติ	๘๒	๘๓	๒๒

ที่มา : กระทรวงการท่องเที่ยวและกีฬา พ.ศ. ๒๕๖๓

๒) ด้านสังคมและความมั่นคง

๒.๑) ความมั่นคงปลอดภัยในชีวิต

การรับแจ้งประเภหความผิด ฐานความผิดเกี่ยวกับทรัพย์สินส่วนใหญ่เป็นประเภหความผิด ลักทรัพย์ ฉ้อโกง และยักยอกทรัพย์ ฐานความผิดเกี่ยวกับชีวิต ร่างกาย และเพศส่วนใหญ่เป็นประเภหความผิดทำร้ายร่างกาย และข่มขืนกระทำชำเรา ฐานความผิดพิเศษส่วนใหญ่เป็นประเภหความผิด พ.ร.บ.ศุลกากร และพ.ร.บ.ว่าด้วยการกระทำผิดทางคอมพิวเตอร์ การจับกุมส่วนใหญ่เป็นประเภหความผิดฐานความผิดที่รัฐเป็นผู้เสียหาย โดยร้อยละ ๗๘ ของฐานความผิดที่รัฐเป็นผู้เสียหาย เป็นประเภหความผิดยาเสพติด การจับกุมฐานความผิดอื่นๆ สามารถจับกุมได้ร้อยละ ๘๓-๘๗ ต่อการรับแจ้งประเภหความผิด ประเภหความผิดที่สามารถจับผู้กระทำผิดได้ร้อยละ ๑๐๐ ได้แก่ ประเภหความผิดทำร้ายผู้อื่นถึงแก่ความตาย พยายามฆ่าชิงทรัพย์ วิวาททรัพย์ วางเพลิง พ.ร.บ.คุ้มครองเด็ก พ.ร.บ.เครื่องหมายการค้า ความผิดเกี่ยวกับบัตรอิเล็กทรอนิกส์ พ.ร.บ.สงวนและคุ้มครองสัตว์ป่า และพ.ร.บ.ศุลกากร

สถิติคดีอาญาที่น่าสนใจ จำแนกตามประเภหความผิด พ.ศ. ๒๕๖๐ - ๒๕๖๓

ประเภหความผิด	พ.ศ. ๒๕๖๑		พ.ศ. ๒๕๖๒		พ.ศ. ๒๕๖๓	
	รับแจ้ง (ราย)	จับกุม (ราย)	รับแจ้ง (ราย)	จับกุม (ราย)	รับแจ้ง (ราย)	จับกุม (ราย)
ฐานความผิดเกี่ยวกับชีวิต ร่างกาย และเพศ	๓๐๗	๒๙๘	๓๕๕	๓๔๓	๑๔๔	๑๔๐
ฐานความผิดเกี่ยวกับทรัพย์สิน	๗๒๐	๖๓๙	๖๕๗	๕๘๐	๓๔๙	๓๑๗
ฐานความผิดพิเศษ	๑๙๗	๑๗๗	๑๐๒	๘๕	๔๔	๓๗
ฐานความผิดที่รัฐเป็นผู้เสียหาย	-	๔,๘๑๓	-	๓,๕๕๓	-	๒,๗๒๒

ที่มา: ตำรวจภูธรจังหวัดนครสวรรค์ ข้อมูล ณ เดือนกรกฎาคม ๒๕๖๓

๒.๒) การบริการด้านสังคมสงเคราะห์

ปีงบประมาณ พ.ศ. ๒๕๖๓ จังหวัดนครสวรรค์มีประชากรทั้งสิ้น ๑,๐๓๗,๑๔๓ คน เป็นเด็ก (อายุต่ำกว่า ๑๕ ปี) จำนวน ๑๕๖,๒๙๗ คน คิดเป็นร้อยละ ๑๕.๐๗ ของประชากรทั้งจังหวัด ผู้สูงอายุ (อายุ ๖๐ ปีขึ้นไป) จำนวน ๒๑๘,๔๘๓ คน คิดเป็นร้อยละ ๒๑.๖๗ ของประชากรทั้งจังหวัด คนพิการที่จดทะเบียนกับสำนักงานพัฒนาสังคมและความมั่นคงของมนุษย์ จังหวัดนครสวรรค์ จำนวน ๒,๙๗๙ คน คิดเป็นร้อยละ ๐.๒๙ ของประชากรทั้งจังหวัด

ตารางจำนวนและร้อยละของประชากร ตามประเภทการจดทะเบียน ปี พ.ศ. ๒๕๖๑-๒๕๖๓

ประเภท	พ.ศ. ๒๕๖๑		พ.ศ. ๒๕๖๒		พ.ศ. ๒๕๖๓	
	จำนวน	ร้อยละ	จำนวน	ร้อยละ	จำนวน	ร้อยละ
๑.เด็ก (อายุต่ำกว่า ๑๕ ปี)	๑๖๔,๗๒๒	๑๕.๗๙	๑๖๐,๔๗๓	๑๕.๔๔	๑๕๖,๒๙๗	๑๕.๐๗
๒.ผู้สูงอายุ (อายุ ๖๐ ปี ขึ้นไป)	๒๐๒,๕๒๓	๑๙.๔๑	๒๑๐,๒๑๙	๒๐.๒๒	๒๑๘,๔๘๓	๒๑.๖๗
๓.คนพิการ (ที่จดทะเบียนคนพิการ)	๒,๘๒๗	๐.๒๗	๓,๐๖๘	๐.๒๙	๒,๙๗๙	๐.๒๙

ที่มา : ลำดับที่ ๑, ๒ ข้อมูลจากระบบสถิติทางการทะเบียน สำนักบริหารการทะเบียน กรมการปกครอง ปี ๒๕๖๓ ลำดับที่ ๓ ข้อมูลสถิติการจดทะเบียนคนพิการ สำนักงานพัฒนาสังคมและความมั่นคงของมนุษย์ จังหวัดฯ ณ เดือน กันยายน ๒๕๖๓

ตารางจำนวนการบริการด้านสังคมสงเคราะห์ ปี พ.ศ. ๒๕๕๙-๒๕๖๓

ประเภทงาน	จำนวนผู้ได้รับความช่วยเหลือ (คน)				
	๒๕๕๙	๒๕๖๐	๒๕๖๑	๒๕๖๒	๒๕๖๓
การสงเคราะห์ผู้ประสบปัญหาสังคม (เด็กในครอบครัวยากจน, ผู้สูงอายุ, คนพิการ, ผู้มีรายได้น้อย, ผู้ติดเชื้อ)	๑,๔๑๒	๑,๗๐๙	๑,๐๘๒	๒,๗๙๔	๓,๘๒๗
โครงการเงินอุดหนุนเพื่อการเลี้ยงดูเด็กแรกเกิด	๓,๓๕๕	๓,๖๒๙	๕,๐๙๗	๗,๓๔๐	๑๐,๙๘๑
การจดทะเบียนคนพิการ	๓,๕๐๗	๓,๑๐๕	๒,๘๒๗	๓,๐๖๘	๒,๙๗๙
การจัดการศพผู้สูงอายุตามประเพณี	๑๐๙	๓๘	๑๙	๒๐	๕๒
การส่งราชภูรกลับภูมิลำเนาเดิม	๓๙	๓๑	๒๕	๔๑	๓๔
การคุ้มครองสวัสดิภาพ คนไร้ที่พึ่ง/เร่ร่อนขอทาน	๑๕๖	๑๙๕	๙๒	๙	๑๐๑
การรับเด็กเป็นบุตรบุญธรรม	๑๘	๘	๓๑	๓๖	๑๑
การช่วยเหลือผู้ประสบภัย	-	๑๖	๒	๒๐	๒๘
การพัฒนาทักษะและการฝึกอาชีพผู้สูงอายุ	๙๐	๑๓๕	๑,๘๘๐	๓๕๐	๗๐๐
การพัฒนาทักษะและการฝึกอาชีพคนพิการ	๔๐	๑๐๐	๕๐	๔๐	๑๐๕
การซ่อมแซมปรับสภาพแวดล้อมที่อยู่อาศัยให้ผู้สูงอายุ (หลัง)	๒๒	๑๑	๒๒	๓๕	๓๒
การซ่อมแซมปรับสภาพแวดล้อมที่อยู่อาศัยให้พิการ (หลัง)	๕๙	๗๐	๑๔	๑๐	๗๒
การซ่อมแซมปรับสภาพแวดล้อมที่อยู่อาศัยให้ผู้ด้อยโอกาส (หลัง)	-	-	๑๓๐	-	-
รวม	๘,๘๙๗	๙,๐๙๓	๑๑,๒๗๑	๑๓,๗๖๓	๑๘,๙๒๒

ที่มา : สำนักงานพัฒนาสังคมและความมั่นคงของมนุษย์จังหวัดนครสวรรค์ ณ เดือนกันยายน ๒๕๖๓

๒.๓) การนับถือศาสนา

ประชากรของจังหวัดนครสวรรค์ร้อยละ ๙๙.๖๒ นับถือศาสนาพุทธ รองลงมาคือศาสนาคริสต์และศาสนาอิสลาม ร้อยละ ๐.๒๕ และ ๐.๑๓ ตามลำดับ

จำนวนศาสนสถาน รวม ๑,๐๓๕ แห่ง จำแนกได้ดังนี้

๑) ศาสนาพุทธ จำนวน ๙๙๙ แห่ง ประกอบด้วย

- วัด จำนวน ๘๒๐ วัด แบ่งออกเป็น มหานิกาย ๘๐๐ วัด และ

ธรรมยุติกนิกาย ๒๐ วัด

วัดของมหานิกายมีสถานะเป็นพระอารามหลวง ๔ แห่ง คือ

(๑) วัดโพธาราม พระอารามหลวง อำเภอเมืองนครสวรรค์

(๒) วัดนครสวรรค์ พระอารามหลวง อำเภอเมืองนครสวรรค์

(๓) วัดวรนาถบรรพต พระอารามหลวง อำเภอเมืองนครสวรรค์

(๔) วัดตากฟ้า พระอารามหลวง อำเภอดตากฟ้า

- ที่พักสงฆ์ ๑๗๙ แห่ง แบ่งออกเป็น มหานิกาย ๑๔๑ แห่ง และธรรมยุติกนิกาย

๘ แห่ง

๒) ศาสนาคริสต์ โบสถ์คริสต์ จำนวน ๓๑ แห่ง แบ่งออกเป็น นิกายโปรเตสแตนท์ ๒๔ แห่ง และ นิกายโรมันคาทอลิก ๗ แห่ง

๓) ศาสนาอิสลาม มัสยิด จำนวน ๔ แห่ง

๔) ศาสนาซิกข์ วัดซิกข์ จำนวน ๑ แห่ง

ที่มา : สำนักงานพระพุทธศาสนาจังหวัดนครสวรรค์, ข้อมูล ณ วันที่ ๕ กรกฎาคม ๒๕๖๔ (ข้อมูลประชากร ศาสนสถาน ของศาสนาคริสต์, อิสลาม และซิกข์ : สำนักงานวัฒนธรรมจังหวัดนครสวรรค์)

๒.๔) การศึกษา

จำนวนสถานศึกษา นักเรียน ครู และบุคลากรทางการศึกษา ของสถานศึกษาภาครัฐและเอกชนทุกสังกัด

ที่	หน่วยงาน	จำนวน สถานศึกษา	จำนวนนักเรียน นักศึกษา	จำนวนครู และผู้บริหาร
๑	สำนักงานคณะกรรมการการศึกษาขั้นพื้นฐาน	๕๐๓	๖๐,๗๐๓	๓,๗๔๗
	สำนักงานเขตพื้นที่การศึกษาประถมศึกษา นครสวรรค์ เขต ๑	๑๖๒	๑๙,๒๖๐	๑,๑๕๗
	สำนักงานเขตพื้นที่การศึกษาประถมศึกษา นครสวรรค์ เขต ๒	๑๔๕	๒๑,๒๐๔	๑,๓๗๔
	สำนักงานเขตพื้นที่การศึกษาประถมศึกษา นครสวรรค์ เขต ๓	๑๙๖ (๑ สาขา)	๒๐,๒๓๙	๑,๒๑๖
	สำนักงานเขตพื้นที่การศึกษามัธยมศึกษา นครสวรรค์	๓๗	๓๓,๐๕๓	๑,๗๐๖
๒	สำนักงานคณะกรรมการส่งเสริมการศึกษาเอกชน	๕๒	๓๒,๙๘๑	๑,๗๖๓
๓	สำนักงานบริหารงานการศึกษาพิเศษขั้นพื้นฐาน	๑	๓๗๐	๓๔

ที่	หน่วยงาน	จำนวน สถานศึกษา	จำนวนนักเรียน นักศึกษา	จำนวนครู และผู้บริหาร
๔	สถาบันอาชีวศึกษา	๑๑	๑๑,๕๒๑	๖๘๗
๕	สำนักงานคณะกรรมการอุดมศึกษา	๔	๑๐,๐๓๒	๖๕๖
๖	สำนักงานส่งเสริมการศึกษานอกระบบและการศึกษาตามอัธยาศัย จังหวัดนครสวรรค์	๑๖	๙,๙๖๓	๓๒๙
๗	สำนักงานพระพุทธศาสนาจังหวัดนครสวรรค์	๘	๘๕๕	๑๐๕
๘	สถาบันการพลศึกษา	๑	๓๕๘	๗๔
๙	องค์กรปกครองส่วนท้องถิ่น	๑๙	๙,๐๕๗	๔๑๙
๑๐	การศึกษาแบบ Home school	๓	๕	๓
	รวมทั้งหมด	๖๕๕	๑๖๘,๘๙๘	๙,๕๒๓

ที่มา : สำนักงานเขตพื้นที่การศึกษามัธยมศึกษาานครสวรรค์, สำนักงานศึกษาธิการจังหวัดนครสวรรค์,
สำนักงานเขตพื้นที่การศึกษาประถมศึกษาานครสวรรค์ เขต ๑, ๒, ๓ สำนักงานอาชีวศึกษาจังหวัดนครสวรรค์,
และสำนักงานส่งเสริมการปกครองส่วนท้องถิ่นจังหวัดนครสวรรค์ ข้อมูล ณ เดือนมิถุนายน ๒๕๖๔

จำนวนนักเรียนด้อยโอกาส จำแนกตามประเภทความด้อยโอกาส ปีการศึกษา ๒๕๖๔

ที่	สพป./สพม.	จำนวน นักเรียน ทั้งหมด	ประเภทความด้อยโอกาส								รวม	ร้อยละ
			เด็ก ถูกทอด ทิ้ง	ชน กลุ่ม น้อย	เด็กที่ถูก ทำร้าย ทารุณ	เด็กยากจน	เด็กที่มี ปัญหา เกี่ยวกับ ยาเสพติด	กำพร้า	ทำงาน รับผิดชอบ ตนเองและ ครอบครัว	อื่น ๆ		
๑	สพป.นว. เขต ๑	๑๙,๒๖๐	๒	๒	๑	๑๓,๔๔๐	๐	๗	๓	๓๒	๑๓,๔๘๗	๗๐.๐๓
๒	สพป.นว. เขต ๒	๒๑,๒๐๔	๑๕	๐	๐	๑๔,๒๗๕	๐	๓๒	๐	๐	๑๔,๓๒๕	๖๗.๖๙
๓	สพป.นว. เขต ๓	๒๐,๒๓๙	๑	๐	๐	๑๓,๗๖๙	๐	๑๗	๐	๑๑	๑๓,๗๖๙	๖๘.๐๓
๔	สพม.นว.	๓๓,๐๕๓	๙	๒	๐	๑๑,๓๖๘	๓	๓๘	๓๗	๑	๑๑,๔๗๙	๓๔.๗๑
	รวมทั้งหมด	๙๓,๗๕๖	๒๗	๔	๑	๕๒,๘๕๒	๓	๙๔	๔๐	๔๔	๕๓,๐๘๔	๕๖.๖๒

ที่มา : สำนักงานเขตพื้นที่การศึกษามัธยมศึกษาานครสวรรค์ ,
สำนักงานเขตพื้นที่การศึกษาประถมศึกษาานครสวรรค์ เขต ๑, ๒, ๓ ข้อมูล ณ เดือนมิถุนายน ๒๕๖๔

จำนวนนักเรียนออกกลางคัน ปีการศึกษา ๒๕๖๑ - ๒๕๖๓

ที่	สพป./สพม.	จำนวนนักเรียนออกกลางคัน ปีการศึกษา		
		พ.ศ. ๒๕๖๑	พ.ศ. ๒๕๖๒	พ.ศ. ๒๕๖๓
๑.	สพป.นครสวรรค์ เขต ๑	๑๕	๐	๐
๒.	สพป.นครสวรรค์ เขต ๒	๑๑	๔	๔
๓.	สพป.นครสวรรค์ เขต ๓	๘	๐	๐
๔	สพม.นครสวรรค์	๓๐	๔๑	๗๙
	รวม	๖๔	๔๕	๘๓

ที่มา : สำนักงานเขตพื้นที่การศึกษามัธยมศึกษาานครสวรรค์ ,
สำนักงานเขตพื้นที่การศึกษาประถมศึกษาานครสวรรค์ เขต ๑, ๒, ๓ ข้อมูล ณ เดือนมิถุนายน ๒๕๖๔

การเปรียบเทียบคะแนนเฉลี่ย O-NET จังหวัดนครสวรรค์ ชั้น ป.๖
ปีการศึกษา ๒๕๖๒ และ ๒๕๖๓ (รวม ๔ กลุ่มสาระการเรียนรู้)

สพป.	ปีการศึกษา ๒๕๖๒	ปีการศึกษา ๒๕๖๓	การ พัฒนา (+/-)	สรุปผล การ พัฒนา	ระดับ จังหวัด (๕๘)	ระดับ สังกัด (๕๘)	ระดับ ประเทศ (๕๘)
สพป.นครสวรรค์ เขต ๑	๓๖.๓๘	๔๓.๒๙	+๖.๙๑	เพิ่มขึ้น	-	-	-
สพป.นครสวรรค์ เขต ๒	๔๐.๘๓	๓๕.๘๕	-๔.๙๘	ลดลง	-	-	-
สพป.นครสวรรค์ เขต ๓	๓๔.๕๗	๓๙.๑๖	+๔.๕๙	เพิ่มขึ้น	-	๔๐.๐๒	๔๒.๑๓

ที่มา : สำนักงานเขตพื้นที่การศึกษามัธยมศึกษาานครสวรรค์ เขต ๑ ๒ ๓ ข้อมูล ณ เดือนมิถุนายน ๒๕๖๔

การเปรียบเทียบคะแนนเฉลี่ย O-NET จังหวัดนครสวรรค์ ชั้น ม.๓
ปีการศึกษา ๒๕๖๒ และ ๒๕๖๓ (รวม ๔ กลุ่มสาระการเรียนรู้)

สพป./สพม.	ปีการศึกษา ๒๕๖๒	ปีการศึกษา ๒๕๖๓	การ พัฒนา (+/-)	สรุปผล การ พัฒนา	ระดับ จังหวัด (๕๘)	ระดับ สังกัด (๕๘)	ระดับ ประเทศ (๕๘)
สพป.นครสวรรค์ เขต ๑	๓๑.๒๔	๓๐.๘๙	-๐.๓๕	ลดลง	-	-	-
สพป.นครสวรรค์ เขต ๒	๓๓.๕๒	๓๓.๐๕	-๐.๔๗	ลดลง	-	-	-
สพป.นครสวรรค์ เขต ๓	๓๒.๔๖	๓๑.๓๗	-	ลดลง	-	๓๖.๓๓	๓๖.๐๑
สพม.นครสวรรค์	๓๖.๖๓	๓๖.๑๕	-๐.๔๘	ลดลง	-	-	๓๖.๐๑

ที่มา : สำนักงานเขตพื้นที่การศึกษามัธยมศึกษาานครสวรรค์ :

สำนักงานเขตพื้นที่การศึกษามัธยมศึกษาานครสวรรค์ เขต ๑ ๒ ๓ ข้อมูล ณ เดือนมิถุนายน ๒๕๖๔

การเปรียบเทียบคะแนนเฉลี่ย O-NET จังหวัดนครสวรรค์ ชั้น ม.๖
ปีการศึกษา ๒๕๖๑ และ ๒๕๖๒ (รวม ๕ กลุ่มสาระการเรียนรู้)

สพม.	ปีการศึกษา ๒๕๖๑	ปีการศึกษา ๒๕๖๒	การพัฒนา (+/-)	สรุปผลการ พัฒนา	ระดับประเทศ (๒๕๖๑)	ระดับประเทศ (๒๕๖๒)
สพม.น.ว.	๓๙.๙๒	๓๓.๓๐	-๖.๖๒	ลดลง	๓๒.๓๔	๓๓.๗๙

ที่มา : สำนักงานเขตพื้นที่การศึกษามัธยมศึกษาานครสวรรค์ ข้อมูล ณ เดือนมิถุนายน ๒๕๖๓

๒.๕) ด้านการสาธารณสุข

โรงพยาบาลภาครัฐ จำแนกระดับสถานบริการ สังกัดสำนักงานสาธารณสุข

จังหวัดนครสวรรค์

รพศ.	จำนวนโรงพยาบาล					จำนวน รพ.สต.
	รพช. (จำแนกตามขนาดเตียง)					
	๑๒๐ เตียง	๙๐ เตียง	๖๐ เตียง	๓๐ เตียง	๑๐ เตียง	
๑/๗๐๐ เตียง	๑	๒	๔	๕	๑	๑๘๙

ที่มา : กลุ่มงานพัฒนายุทธศาสตร์สาธารณสุข สำนักงานสาธารณสุขจังหวัดนครสวรรค์ ปี พ.ศ. ๒๕๖๓

หน่วยงาน/สถานบริการสาธารณสุขภาครัฐ นอกสังกัดสำนักงานปลัดกระทรวงสาธารณสุข

จังหวัด	ชื่อหน่วยงาน/สถานบริการสาธารณสุขนอกสังกัด สป., นอกกระทรวง สธ.	
นครสวรรค์	ศูนย์วิชาการสังกัดกระทรวงสาธารณสุข ๑.สำนักงานป้องกันควบคุมโรคที่ ๓ ๒.ศูนย์อนามัยที่ ๓ ๓.ศูนย์สุขภาพจิตที่ ๓ ๔.สำนักงานสนับสนุนบริการสุขภาพที่ ๓ ๕.ศูนย์วิทยาศาสตร์การแพทย์ที่ ๓ ๖.วิทยาลัยพยาบาลบรมราชชนนี สป.ฯ	รพ.สังกัดกระทรวงสาธารณสุข ๑.รพ.ส่งเสริมสุขภาพ (แม่และเด็ก) ๒.รพ.จิตเวชนครสวรรค์ราชนครินทร์ รพ.สังกัดกระทรวงกลาโหม ๑.รพ.ค่ายจิรประวัติ (กรมแพทย์และทหารบก) ๒.รพ.กองบิน ๔ (กองพลบินที่ ๓ กองบัญชาการยุทธทางอากาศ) ศูนย์บริการสาธารณสุขเทศบาล ๔ แห่ง

ที่มา : กลุ่มงานพัฒนายุทธศาสตร์สาธารณสุข สำนักงานสาธารณสุขจังหวัดนครสวรรค์ ปี พ.ศ. ๒๕๖๓

สถานบริการสาธารณสุขของเอกชน

ข้อมูลสถานบริการสาธารณสุขและร้านขายยาสังกัดภาคเอกชน จังหวัดนครสวรรค์

รพ.	คลินิก แพทย์	คลินิก ทันตกรรม	สถาน พยาบาล	ร้านขายยา ปัจจุบัน	ร้านขายยา บรรจุเสร็จ	ร้านขายยา แผนโบราณ	สถานที่ผลิตยา แผนโบราณ
๕	๓๗๐	๖๓	๓๗๐	๑๖๒	๘๐	๕๖	๑๓

ที่มา : กลุ่มงานคุ้มครองผู้บริโภค สำนักงานสาธารณสุขจังหวัดนครสวรรค์ ปี พ.ศ. ๒๕๖๓

อัตรากำลังบุคลากรทางการแพทย์และสาธารณสุข

อัตราส่วนแพทย์ต่อประชากร ๑ : ๑,๙๘๔ อัตราส่วนพยาบาลวิชาชีพต่อประชากร ๑ : ๔๘๐ คลินิกแพทย์ จำนวน ๓๗๐ แห่ง คลินิกทันตกรรม ๖๓ แห่ง สถานพยาบาล ๓๗๐ แห่ง ร้านขายยาแผนปัจจุบัน ๑๖๒ แห่ง และร้านขายยาแผนโบราณ ๑๓ แห่ง

จำนวนสถานบริการสาธารณสุขของรัฐและเอกชน ปี พ.ศ. ๒๕๖๑-๒๕๖๓

รายการ	พ.ศ. ๒๕๖๑	พ.ศ. ๒๕๖๒	พ.ศ. ๒๕๖๓
โรงพยาบาล	๒๕	๒๕	๒๓
โรงพยาบาล ภาครัฐ	๑๘	๑๘	๑๙
โรงพยาบาล เอกชน	๗	๗	๕
โรงพยาบาลส่งเสริมสุขภาพตำบล (รพ.สต.)	๑๘๙	๑๘๙	๑๘๙
จำนวนเตียง	๒,๐๔๔	๒,๐๔๔	๑,๘๖๗
ศูนย์สุขภาพชุมชนเขตเมือง (ศสม)	๕	๕	๕
คลินิกแพทย์และทันตแพทย์	๒๑๒	๒๑๒	๔๓๓

จำนวนบุคลากรทางการแพทย์ต่อประชากร ปี พ.ศ. ๒๕๖๑-๒๕๖๓

บุคลากร	พ.ศ. ๒๕๖๑		พ.ศ. ๒๕๖๒		พ.ศ. ๒๕๖๓	
	จำนวน	อัตราส่วน : ประชากร	จำนวน	อัตราส่วน : ประชากร	จำนวน	อัตราส่วน : ประชากร
แพทย์	๕๔๓	๑ : ๑,๙๖๒	๖๐๐	๑ : ๑,๗๗๖	๕๓๔	๑ : ๑,๙๘๔
ทันตแพทย์	๑๓๗	๑ : ๗,๗๗๖	๑๖๐	๑ : ๖,๖๕๘	๑๐๖	๑ : ๙,๙๘๘
เภสัชกร	๓๑๑	๑ : ๓,๕๒๖	๓๓๔	๑ : ๓,๑๙๐	๑๙๗	๑ : ๕,๓๘๐
พยาบาลวิชาชีพ	๙๒๔	๑ : ๑,๑๕๓	๑,๐๓๙	๑ : ๑,๐๒๕	๒,๒๐๕	๑ : ๔๘๐

ที่มา : สำนักงานสาธารณสุขจังหวัดนครสวรรค์ ปี พ.ศ. ๒๕๖๓

๓) ด้านทรัพยากรธรรมชาติและสิ่งแวดล้อม

๓.๑) พื้นที่ป่าไม้

ในปี พ.ศ. ๒๕๖๒ จังหวัดนครสวรรค์มีพื้นที่ป่าไม้จากการแปลตีความจากภาพถ่ายจากดาวเทียม Landsat-๘ และดาวเทียมไทยโชต เป็นเนื้อที่ ๕๗๙,๖๗๖.๑๒ ไร่ คิดเป็นร้อยละ ๙.๗๔ ของพื้นที่จังหวัดนครสวรรค์ (สำนักจัดการที่ดินป่าไม้, กรมป่าไม้) ซึ่งประกอบด้วยพื้นที่ป่าสงวนแห่งชาติ จำนวน ๗ พื้นที่ เนื้อที่รวมทั้งสิ้น ๓๖๔,๙๕๗.๘๗ ไร่ และพื้นที่ป่าอนุรักษ์ (อุทยานแห่งชาติ เขตห้ามล่าสัตว์ป่า ฯลฯ) จำนวน ๕ พื้นที่ เนื้อที่รวมทั้งสิ้น ๓๙๔,๒๘๔ ไร่



พื้นที่ป่าสงวนแห่งชาติจังหวัดนครสวรรค์

ลำดับ	ป่าสงวนแห่งชาติ	เนื้อที่ป่าตามกฎกระทรวง (ไร่)	เนื้อที่ป่าสงวนในปัจจุบัน (ไร่)	หมายเหตุ
๑	ป่าแม่วงก์ - แม่เปิน	๑,๐๘๐,๗๒๕.๐๐	๒๕๗,๕๔๐.๕๖	ตัดพื้นที่อนุรักษ์และพื้นที่ สปก. ออก
๒	ป่าเขาคอก ป่าเขาโลมนาง ป่าเขาสอยดาว	๑๐๕,๖๐๐.๐๐	๕๕,๕๗๐.๗๕	ตัดพื้นที่อนุรักษ์และพื้นที่ สปก. ออก
๓	ป่าเขาสูงและป่าเขาพระ	๖๕,๘๐๐.๐๐	๑๖,๘๗๘.๓๕	ตัดพื้นที่อนุรักษ์และพื้นที่ สปก. ออก
๔	ป่าเขาสนามชัย	๕๕,๓๑๒.๐๐	๑๘,๓๔๘.๐๓	ตัดพื้นที่อนุรักษ์และพื้นที่ สปก. ออก
๕	ป่าเขาลาว	๑๐,๘๖๖.๒๕	๒,๙๓๔.๔๙	ตัดพื้นที่อนุรักษ์และพื้นที่ สปก. ออก
๖	ป่าดงยางห้วยพลับ	๑,๐๐๐.๐๐	๕๒.๖๒	ตัดพื้นที่อนุรักษ์และพื้นที่ สปก. ออก
๗	ป่าคุ้มครอง ป่าคลองบางประมุง	-	๑๓,๖๓๓.๐๗	ตัดพื้นที่อนุรักษ์และพื้นที่ สปก. ออก
รวม	๖ พื้นที่	๑,๓๑๙,๒๙๓.๒๕	๓๖๔,๙๕๗.๘๗	

พื้นที่ป่าอนุรักษ์จังหวัดนครสวรรค์

ลำดับ	ป่าอนุรักษ์	เนื้อที่ (ไร่)	การกำหนดเป็นพื้นที่อนุรักษ์
๑	อุทยานแห่งชาติแม่วงก์	๒๙๐,๙๐๑	พระราชกฤษฎีกา วันที่ ๑๔ กันยายน ๒๕๓๐
๒	เขตห้ามล่าสัตว์ป่าบึงบอระเพ็ด	๖๖,๒๕๐	ประกาศกระทรวงเกษตรและสหกรณ์ วันที่ ๑๙ กุมภาพันธ์ ๒๕๑๘
๓	วนอุทยานเขาหลวง	๒๙,๘๓๙	ประกาศกระทรวงทรัพยากรธรรมชาติและสิ่งแวดล้อม วันที่ ๑๘ พฤศจิกายน ๒๕๖๓
๔	วนอุทยานถ้ำเพชร-ถ้ำทอง	๔,๗๐๓	ประกาศกระทรวงทรัพยากรธรรมชาติและสิ่งแวดล้อม วันที่ ๑๔ ตุลาคม ๒๕๖๓
๕	สวนรุกขชาติไพศาลี	๑,๔๖๕	ประกาศกรมป่าไม้ พ.ศ. ๒๕๔๐
รวม	๕ พื้นที่	๓๙๔,๒๘๘	

พื้นที่ป่าไม้จากข้อมูลภาพถ่ายดาวเทียม กรมป่าไม้ได้จัดตั้งสำนักจัดการที่ดินป่าไม้ ให้เป็นหน่วยงานส่วนกลางกรมป่าไม้ทำหน้าที่บริหารงานด้านการจัดการที่ดินป่าไม้ให้บรรลุเป้าหมายอย่างมีประสิทธิภาพ จึงได้จัดทำโครงการจัดทำแผนที่ป่าไม้โดยภาพถ่ายดาวเทียม โดยการแปลตีความพื้นที่ป่าไม้จากข้อมูลภาพถ่ายจากดาวเทียม Landsat-๘ ในระบบ Thematic Mapper โดยใช้เทคนิคการแปลตีความด้วยสายตาจากข้อมูลภาพถ่ายดาวเทียมที่เป็นข้อมูลดิจิทัลแสดงผลบนหน้าจอคอมพิวเตอร์ และนำเข้าสู่ข้อมูลผ่านหน้าจอคอมพิวเตอร์ (On screen digitizing) ในลักษณะพื้นที่ปกคลุมด้วยพืชพรรณ (Green Cover) ซึ่งข้อดีของการแปลตีความพื้นที่ป่าไม้ด้วยเทคนิคนี้คือ การได้เห็นข้อมูลที่ละเอียดมากขึ้น ทำให้สามารถแปลตีความและจำแนกข้อมูลพื้นที่ป่าไม้ได้ดีขึ้น

จากการแปลตีความและจำแนกข้อมูลพื้นที่ป่าไม้ (พื้นที่ปกคลุมด้วยพืชพรรณ Green Cover) จากข้อมูลภาพถ่ายดาวเทียม Landsat-๘ และดาวเทียมไทยโชต พบว่าในปี ๒๕๖๒ จังหวัดนครสวรรค์ มีพื้นที่ป่าทั้งสิ้น ๕๗๙,๖๗๖.๑๒ ไร่ คิดเป็นร้อยละ ๙.๗๔ ของเนื้อที่จังหวัดนครสวรรค์ (สำนักจัดการที่ดินป่าไม้, กรมป่าไม้) โดยมีรายละเอียดดังนี้

พื้นที่ป่าจังหวัดนครสวรรค์จากข้อมูลภาพถ่ายดาวเทียม Landsat-๘ และดาวเทียมไทยโชต

ปี พ.ศ. ๒๕๕๑ - ๒๕๖๒

ปี พ.ศ.	พื้นที่ (ตร.กม.)	พื้นที่ (ไร่)	% ของพื้นที่จังหวัด
๒๕๕๑	๘๘๑.๑๐	๕๕๐,๖๘๕.๗๖	๙.๑๘
๒๕๕๖	๘๗๔.๙๐	๕๔๖,๘๑๕.๕๗	๙.๑๘
๒๕๕๗	๘๘๑.๘๔	๕๕๑,๑๕๐.๙๕	๙.๒๖
๒๕๕๘	๘๘๖.๕๔	๕๕๔,๐๘๘.๔๙	๙.๓๑
๒๕๕๙	๘๙๓.๙๖	๕๕๘,๗๒๓.๘๗	๙.๓๘
๒๕๖๐	๙๐๘.๙๗	๕๖๘,๑๐๗.๓๒	๙.๕๔
๒๕๖๑	๙๒๖.๔๒	๕๗๙,๐๑๑.๓๗	๙.๗๓
๒๕๖๒	๙๒๗.๔๘	๕๗๙,๖๗๖.๑๒	๙.๗๔
๒๕๖๓	๙๒๘.๒๘	๕๘๐,๑๗๔.๕๓	๙.๗๕

หมายเหตุ : พื้นที่ป่าไม้ หมายถึง พื้นที่ปกคลุมของพืชพรรณที่สามารถจำแนกได้ว่าเป็นไม้ยืนต้นปกคลุมเป็นผืน ต่อเนื่องขนาดไม่น้อยกว่า ๓.๑๒๕ ไร่ (๐.๕ เฮกตาร์) และหมายรวมถึงทุ่งหญ้าและลานหินที่มีอยู่ตามธรรมชาติที่ปรากฏล้อมรอบด้วยพื้นที่ที่จำแนกได้ว่าเป็นพื้นที่ป่า โดยไม่รวมถึงสวนยูคาลิปตัสหรือพื้นที่ที่มีต้นไม้ แต่ประเมินได้ว่าผลผลิตหลักของการดำเนินการไม่ใช่เนื้อไม้ ได้แก่ พื้นที่วนเกษตร สวนผลไม้ สวนยางพารา และสวนปาล์ม

ที่มา : <http://forestinfo.forest.go.th/>, สำนักจัดการที่ดินป่าไม้ กรมป่าไม้

ป่าชุมชน ตามที่ได้มีการตราพระราชบัญญัติป่าชุมชน พ.ศ. ๒๕๖๒ เพื่อส่งเสริมให้ชุมชนได้ร่วมกับรัฐในการอนุรักษ์ฟื้นฟู จัดการ บำรุงรักษาและใช้ประโยชน์จากทรัพยากรธรรมชาติสิ่งแวดล้อมและความหลากหลายทางชีวภาพอย่างสมดุลและยั่งยืนในรูปแบบของป่าชุมชน ให้ชุมชนสามารถจัดการป่าชุมชนและได้ประโยชน์จากป่าชุมชนอันจะส่งผลให้ชุมชนดูแลรักษาทรัพยากรธรรมชาติสิ่งแวดล้อมและความหลากหลายทางชีวภาพ เกิดเจตคติในการดูแลรักษาและจัดการป่าชุมชนร่วมกับรัฐ ช่วยป้องกันการตัดไม้โดยผิดกฎหมายและการบุกรุกทำลายพื้นที่ป่า เป็นการรักษาและฟื้นฟูทรัพยากรธรรมชาติสิ่งแวดล้อม และความหลากหลายทางชีวภาพให้มีความสมบูรณ์และยั่งยืน

จากทะเบียนป่าชุมชนจังหวัดนครสวรรค์ได้มีการจัดตั้งโครงการป่าชุมชน โดยมีหมู่บ้านที่เข้าร่วมดำเนินการทั้งหมด ๑๓๑ หมู่บ้าน จำนวน ๑๓๔ โครงการ มีพื้นที่ป่าชุมชนของจังหวัดนครสวรรค์จำนวน ๖๗,๖๒๔-๒-๔๔ ไร่ โดยมีรายละเอียดดังนี้

พื้นที่ป่าชุมชนจังหวัดนครสวรรค์ ตามพระราชบัญญัติป่าชุมชน พ.ศ. ๒๕๖๒

No.	อำเภอ	จำนวน (ป่าชุมชน)	เนื้อที่ป่าชุมชนแยกตามประเภทป่า (ไร่)		รวมพื้นที่ป่าชุมชน (ไร่-งาน-ตารางวา)
			ป่าสงวนแห่งชาติ	ป่า พ.ร.บ. ป่าไม้	
๑	เมืองนครสวรรค์	๔	-	๘๗๘-๐-๐๐	๘๗๘-๐-๐๐
๒	โกรกพระ	๑	๖๖-๐-๐๐	-	๖๖-๐-๐๐
๓	ชุมแสง	-	-	-	-
๔	หนองบัว	๗	๒๕-๐-๐๐	๑,๘๗๘-๐-๐๐	๒,๐๐๔-๐-๐๐
๕	บรรพตพิสัย	๓	-	๑๔๘-๐-๐๐	๑๔๘-๐-๐๐
๖	เก้าเลี้ยว	-	-	-	-
๗	ตากถ้ำ	๑๘	-	๗,๗๑๕-๐-๐๐	๗,๗๑๕-๐-๐๐
๘	ท่าตะโก	๒๒	-	๔,๘๘๘-๐-๐๐	๔,๘๘๘-๐-๐๐
๙	ไพศาลี	๒๖	๑๔,๕๑๕-๐-๐๐	๑๐,๖๗๑-๐-๐๐	๒๕,๑๘๖-๐-๐๐
๑๐	พยุหะคีรี	๑๖	๑,๓๗๒-๐-๐๐	๘,๐๘๗-๐-๐๐	๙,๔๕๙-๐-๐๐
๑๑	ลาดยาว	-	-	-	-
๑๒	ตากฟ้า	๒๙	-	๑๕,๒๖๗-๐-๐๐	๑๕,๒๖๗-๐-๐๐
๑๓	แม่วงก์	๑๐	๔,๑๕๖-๐-๐๐	-	๔,๑๕๖-๐-๐๐
๑๔	แม่เปิน	๑๒	๑๗,๖๙๔-๑-๐๐	-	๑๗,๖๙๔-๑-๐๐
๑๕	ชุมตาบง	๖	๖๕๕-๒-๗๖	-	๖๕๕-๒-๗๖
		๑๕๔ ป่า	๓๘,๔๘๓-๓-๗๖ ไร่	๔๙,๖๔๓-๐-๐๐ ไร่	๘๘,๑๒๖-๓-๗๖ ไร่

๓.๒) สถานการณ์ด้านขยะมูลฝอยและการบริหารจัดการ การจัดการขยะมูลฝอยชุมชน

ในปีงบประมาณ พ.ศ. ๒๕๖๓ ในการสำรวจฐานข้อมูลขยะมูลฝอยชุมชนของทั้งประเทศ ได้มอบหมายให้กระทรวงมหาดไทย โดย องค์การปกครองส่วนท้องถิ่นเป็นผู้ดำเนินการสำรวจข้อมูลและรายงานผลไปยังกระทรวงมหาดไทยผ่านระบบออนไลน์ตามแบบรายงานผลการบริหารจัดการขยะมูลฝอยขององค์การปกครองส่วนท้องถิ่น ปีงบประมาณ พ.ศ. ๒๕๖๓ (แบบรายงาน มฝ.๒) ซึ่งปริมาณขยะที่เกิดขึ้นนั้นมีองค์การปกครองส่วนท้องถิ่นเป็นผู้ดำเนินงานการให้บริการเก็บขนขยะจำนวนทั้งสิ้น ๘๗ แห่ง จากองค์การปกครองส่วนท้องถิ่นทั้งหมด ๑๔๒ แห่ง คิดเป็นร้อยละ ๖๗.๒๗ ขององค์การปกครองส่วนท้องถิ่นทั้งหมดในจังหวัดนครสวรรค์ ซึ่งนำไปกำจัดอย่างถูกต้องตามหลักสุขาภิบาล ณ ศูนย์กำจัดขยะแบบถูกหลักสุขาภิบาล จำนวน ๔ แห่ง ได้แก่

- ๑) ศูนย์กำจัดขยะแบบถูกหลักสุขาภิบาลของเทศบาลนครนครสวรรค์
- ๒) ศูนย์กำจัดขยะแบบถูกหลักสุขาภิบาลของเทศบาลเมืองตากลิ
- ๓) ศูนย์กำจัดขยะแบบถูกหลักสุขาภิบาลของเทศบาลเมืองชุมแสง
- ๔) ศูนย์กำจัดขยะแบบถูกหลักสุขาภิบาลของเทศบาลตำบลท่าตะโก

และแหล่งกำจัดขยะแบบเทกองควบคุม (Control dump) จำนวน ๑๘ แห่ง ประกอบด้วย ๑) ทต.หนองเบน ๒) ทต.ท่าน้ำอ้อยม่วงหัก ๓) ทต.ลาดยาว ๔) ทต.ศาลเจ้าไก่ต่อ ๕) อบต.วังม้า ๖) อบต.วังเมือง ๗) อบต.สระแก้ว ๘) อบต.ชุมตาบง ๙) อบต.แม่เปิน ๑๐) อบต.แม่เลี้ยง ๑๑) อบต.เขาชนกั้น ๑๒) อบต.หนองปลิง ๑๓) อบต.หัวตง ๑๔) อบต.เขาทอง ๑๕) อบต.สระทะเล ๑๖) อบต.เนินมะกอก ๑๗) อบต.นิคมเขาบ่อแก้ว ๑๘) อบต.จันเสน

มีปริมาณขยะเข้าสู่ระบบการกำจัดแบบถูกหลักวิชาการ เฉลี่ยวันละ ๓๔๓.๐๔ ตันต่อวันจากการสำรวจ ติดตามและให้คำแนะนำในการปรับปรุงแหล่งกำจัดขยะมูลฝอยพบว่าในแหล่งกำจัดขยะมูลฝอยขององค์การปกครองส่วนท้องถิ่น พบว่ายังมีขยะอินทรีย์ปะปนมาประมาณร้อยละ ๒๐ - ๔๕ เป็นจำพวกกิ่งไม้ที่มีขนาดใหญ่ เศษผักและเปลือกผลไม้ตามฤดูกาล พบขยะรีไซเคิลน้อยลง และส่วนมากเป็นขยะประเภทพลาสติก

๓.๓) สถานการณ์ด้านคุณภาพอากาศ

จังหวัดนครสวรรค์มีสถานีตรวจวัดคุณภาพอากาศอัตโนมัติของกรมควบคุมมลพิษ กระทรวงทรัพยากรธรรมชาติและสิ่งแวดล้อม จำนวน ๑ สถานี ซึ่งตั้งอยู่บริเวณโครงการชลประทานนครสวรรค์ ซึ่งสถานีตรวจวัดคุณภาพอากาศอัตโนมัตินี้มีการวัดคุณภาพอากาศตลอด ๒๔ ชั่วโมงและมีการรายงานผลการตรวจวัดเข้าสู่ระบบออนไลน์และแสดงผลรายชั่วโมงที่ <http://air4thai.pcd.go.th> และ Application ในโทรศัพท์ smart phone ทั้งระบบปฏิบัติการ IOS และ Android ที่ชื่อว่า Air4thai

คุณภาพอากาศในพื้นที่จังหวัดนครสวรรค์มักพบปัญหาปริมาณฝุ่นละอองขนาดเล็กกว่า ๒.๕ ไมครอน (PM_{๒.๕}) และขนาดเล็กกว่า ๑๐ ไมครอน (PM_{๑๐}) เกินมาตรฐานที่กำหนดในช่วงฤดูการเก็บเกี่ยวผลผลิตทางการเกษตร ได้แก่ ข้าว และอ้อย

คุณภาพอากาศในพื้นที่จังหวัดนครสวรรค์มักพบปัญหาปริมาณฝุ่นละอองขนาดเล็กกว่า ๒.๕ ไมครอน (PM_{๒.๕}) เกินมาตรฐานที่กำหนด (เกิน ๕๐ ไมโครกรัมต่อลูกบาศก์เมตร) ในช่วงฤดูการเก็บเกี่ยวผลผลิตทางการเกษตร ได้แก่ ข้าว และอ้อย ซึ่งช่วงระยะเวลาในการเกิดปริมาณฝุ่นละอองสูงสุดในแต่ละวันอยู่ในช่วงเวลา ๒๑.๐๐ น. - ๐๖.๐๐ น. ของวันถัดไป ซึ่งสอดคล้องกับการตรวจพบจุดความร้อนจากภาพถ่ายดาวเทียม ที่พบมักตรวจพบจุดความร้อนในช่วงเวลา ๒๒.๐๐ น.

และส่วนมากพบในพื้นที่เกษตรกรรม ในปีงบประมาณ พ.ศ.๒๕๖๓ พบว่ามีปริมาณฝุ่นละอองขนาด
ขนาดเล็กกว่า ๒.๕ ไมครอน (PM_{๒.๕}) ตั้งแต่เดือนธันวาคม ๒๕๖๒ - เมษายน ๒๕๖๓ มีจำนวนวันที่เกิน
มาตรฐานทั้งสิ้น ๓๔ วัน

ปริมาณฝุ่นละอองขนาดเล็กกว่า ๒.๕ และ ๑๐ ไมครอนในพื้นที่จังหวัดนครสวรรค์ที่เกินมาตรฐานที่
กำหนด

ปีงบประมาณ	จำนวนวันที่มีปริมาณฝุ่นละอองขนาด เล็กกว่า ๑๐ ไมครอน เกิน มาตรฐาน (วัน)	จำนวนวันที่มีปริมาณฝุ่นละอองขนาด เล็กกว่า ๒.๕ ไมครอน เกิน มาตรฐาน (วัน)
๒๕๕๖	๑๖	ยังไม่มีเครื่องมือตรวจวัด
๒๕๕๗	๒๘	ยังไม่มีเครื่องมือตรวจวัด
๒๕๕๘	๑๒	ยังไม่มีเครื่องมือตรวจวัด
๒๕๕๙	๑๒	ยังไม่มีเครื่องมือตรวจวัด
๒๕๖๐	๑	ยังไม่มีเครื่องมือตรวจวัด
๒๕๖๑	๖	ยังไม่มีเครื่องมือตรวจวัด
๒๕๖๒	๕	๑๗
๒๕๖๓	-	๓๔

ที่มา : สำนักงานทรัพยากรธรรมชาติและสิ่งแวดล้อมจังหวัดนครสวรรค์, ๒๕๖๓

๓.๑.๓ ประเด็นปัญหาและความต้องการเชิงพื้นที่

สรุปปัญหาและความต้องการของประชาชนในจังหวัดนครสวรรค์

ที่	ประเด็นปัญหา	ความต้องการ	พื้นที่
๑	<p>ปัญหาด้านโครงสร้างพื้นฐาน</p> <p>๑. ปัญหาด้านคมนาคมขนส่ง ระบบโครงข่ายถนนสายหลัก และสายรอง ขาดการพัฒนาเพื่อรองรับการคมนาคมและการขนส่งสินค้าทางการเกษตรให้ใช้การได้ดีไม่มีหลุม มีบ่อตลอดทั้งปี</p> <p>- ปัญหาขาดแคลนน้ำ อุปโภค บริโภค และน้ำเพื่อการเกษตร ในช่วงฤดูแล้ง ไม่เพียงพอกับความต้องการของประชาชน</p>	<p>๑. ต้องการให้มีการปรับปรุงเส้นทางคมนาคมที่ยังไม่ได้รับปรับปรุงและพัฒนาเพื่อขนส่งสินค้าทางการเกษตร โดยเฉพาะเส้นทางระหว่างตำบล หมู่บ้าน เนื่องจากถนนเดิมยังเป็นถนนลูกรังและถนนดิน</p> <p>๒. ติดตั้งไฟส่องสว่างริมทางข้างถนนสายหลัก</p>	๑๕ อำเภอ
๒	<p>ด้านเกษตร</p> <p>๑. ขาดแหล่งน้ำในการเกษตรประสพภัยน้ำท่วมและฝนทิ้งช่วง</p> <p>๒. เกษตรกรมีการผลิตพืชปลอดภัยน้อย ขาดทักษะการขายสินค้า</p> <p>๓ กลุ่มเกษตรกรกู้เงินผิดวัตถุประสงค์</p> <p>๔. สินค้าขาดการรับรองมาตรฐาน</p>	<p>ความต้องการของเกษตรกรปลูกข้าว</p> <p>๑. ให้ภาครัฐสนับสนุนปัจจัยการผลิตทางการเกษตรที่จำเป็นสำหรับการผลิตในระบบเกษตรปลอดภัย เช่น ผลิตภัณฑ์จุลินทรีย์ พด. เมล็ดพันธุ์พืชปุ๋ยสด ถังหมัก น้ำตาลทรายหรือวัสดุให้ความหวานชนิดอื่น รวมทั้งการให้ความสนับสนุนตามความเหมาะสม</p> <p>๒. ให้ภาครัฐสนับสนุนปัจจัยการผลิต เช่น เมล็ดพันธุ์ข้าว ปุ๋ยเคมี ปุ๋ยอินทรีย์ เป็นต้น</p> <p>๓. ต้องการให้มีการสนับสนุนกลุ่มเกษตรกรที่มีศักยภาพอย่างครบวงจร เช่น สร้างลานตากข้าว จัดหาเครื่องจักรกลการเกษตรและอื่น ๆ</p> <p>๔. ต้องการให้มีการเชื่อมโยงเครือข่ายผู้ผลิตเมล็ดพันธุ์ข้าว อันจะนำไปสู่การส่งเสริมด้านการตลาดให้กว้างขวางมากขึ้น</p> <p>๕. พัฒนาแหล่งน้ำและถนนเพื่อการเกษตรอย่างเป็นระบบ และมีเครือข่ายที่เชื่อมโยงทั้งระบบแหล่งน้ำเพื่อการเกษตรอย่างเพียงพอ</p> <p>๖. ต้องการงานวิจัยและพัฒนาทางการเกษตรทั้งระบบ และเทคโนโลยีที่เหมาะสมกับสภาพพื้นที่</p> <p>๗. ต้องการแหล่งเมล็ดพันธุ์คุณภาพดีที่เพียงพอ</p> <p>๘. ต้องการพัฒนาการผลิตสินค้าเกษตรให้ได้คุณภาพตามมาตรฐานเกษตรปลอดภัยอย่างครบวงจร</p>	๑๕ อำเภอ

ที่	ประเด็นปัญหา	ความต้องการ	พื้นที่
		<p><u>ความต้องการของเกษตรกรปลูกอ้อย</u></p> <p>๑. ให้ภาครัฐสนับสนุนปัจจัยการผลิต เช่น พันธุ์อ้อย ปุ๋ยเคมี ระบบน้ำหยด เป็นต้น</p> <p>๒. ให้มีการสนับสนุนกลุ่มเกษตรกร ให้สามารถบริหารจัดการตนเองได้อย่างมีประสิทธิภาพ</p> <p>๓. การเชื่อมโยงเครือข่ายผู้ผลิต อันจะนำไปสู่การมีอำนาจในการต่อรองได้มากขึ้น</p> <p>๔. แหล่งเงินทุนดอกเบี้ยต่ำ</p> <p>๕. แหล่งน้ำเพื่อการเกษตรอย่างเพียงพอ</p> <p>๖. เทคโนโลยีการผลิตที่ถูกต้องเหมาะสม และทันสมัย</p>	๑๕ อำเภอ
		<p><u>ความต้องการของเกษตรกรปลูกมันสำปะหลัง</u></p> <p>๑. ให้ภาครัฐสนับสนุนปัจจัยการผลิต เช่น พันธุ์มันสำปะหลังพันธุ์ดี ระบบน้ำหยด เป็นต้น</p> <p>๒. ให้ภาครัฐสนับสนุนเครื่องจักรกลและสิ่งก่อสร้างในการแปรรูปมันเส้นสะอาด</p> <p>๓. ให้มีการสนับสนุนกลุ่มเกษตรกร ให้สามารถบริหารจัดการตนเองได้อย่างมีประสิทธิภาพ</p> <p>๔. การเชื่อมโยงเครือข่ายผู้ผลิต อันจะนำไปสู่การมีอำนาจในการต่อรองได้มากขึ้น</p> <p>๕. แหล่งน้ำเพื่อการเกษตรอย่างเพียงพอ</p> <p>๖. เทคโนโลยีการผลิตที่ถูกต้องเหมาะสม และทันสมัย</p>	๑๕ อำเภอ
	- ไม่มีเอกสารสิทธิ์ในที่ดินทำกิน	มีความประสงค์ขอให้เดินสำรวจออกโฉนดที่ดิน	<ul style="list-style-type: none"> - เมืองนครสวรรค์ - พายัพ - พะเยา - ลำปาง - เชียงใหม่ - เชียงราย - แคว้น - ตาก - ตากฟ้า - ชุมตาบง
๓	ด้านทรัพยากรธรรมชาติและสิ่งแวดล้อม		
	๑. น้ำขุ่นตลิ่งพัง	ต้องการให้ก่อสร้างเขื่อนป้องกันตลิ่งริมแม่น้ำ เพื่อป้องกันน้ำกัดเซาะตลิ่ง	<ul style="list-style-type: none"> - เมืองนครสวรรค์ - ชุมแสง - บรรพตพิสัย - พะเยา - แคว้น - ลาดยาว - แม่จังก์ - ท่าตะโก

ที่	ประเด็นปัญหา	ความต้องการ	พื้นที่
	๒. ภัยพิบัติทางธรรมชาติ	- ให้ความรู้กับประชาชนในเรื่องภัยพิบัติและสามารถป้องกันและบรรเทาความเดือดร้อนในชุมชนตนเอง	๑๕ อำเภอ
	๓. สัดส่วนพื้นที่ป่ากับพื้นที่สีเขียวมีน้อยไม่ถึงร้อยละ ๑๐	๑. ป้องกันรักษาป่าที่มีอยู่เดิมไม่ให้อุทกภัย ๒. ส่งเสริมการเพิ่มพื้นที่สีเขียวนอกเขตป่าให้มากขึ้น	๑๕ อำเภอ
	๔. ไฟป่าหมอกควัน	๑. แก้ไขปัญหาไฟป่าหมอกควัน ๒. จัดทำแนวเขตป่าชุมชน	๑๕ อำเภอ
	๕. ขาดการจัดการขยะที่ถูกสุขอนามัยและการมีส่วนร่วมของชุมชนในการกำจัดขยะอย่างเป็นระบบ	- ส่งเสริมทางวิชาการในการจัดการขยะที่ต้นทาง	๑๕ อำเภอ
	๖. ไม่มีแหล่งพลังงานทดแทน	- พัฒนาจัดหาและส่งเสริมการใช้พลังงานอย่างประหยัดและมีประสิทธิภาพ รวมทั้งการสนับสนุนการใช้เทคโนโลยีด้านพลังงานทดแทนและการอนุรักษ์พลังงาน เพื่อลดการใช้พลังงานซึ่งต้องนำเข้าจากต่างประเทศ	๑๕ อำเภอ
๔	ด้านการส่งเสริมอาชีพและการพัฒนาคุณภาพชีวิต	๑. ต้องการฝึกทักษะอาชีพ ๒. ต้องการให้ส่งเสริมคุณภาพชีวิตแก่กลุ่มเปราะบาง ผู้พิการและผู้สูงอายุ ๓. จัดหาตลาดจำหน่ายสินค้า ๔. จัดหาที่ดินทำกิน ๕. ปรับปรุงสนามกีฬาเพื่อเป็นสถานที่ออกกำลังกายให้กับคนในชุมชน	ทุกอำเภอ
๕	ด้านสาธารณสุข - การแพร่ระบาดของโรคติดเชื้อไวรัสโคโรนา ๒๐๑๙	๑. ต้องการให้แก้ไขปัญหาระบาดติดต่อ ๒. สร้างเสริมอาชีพและเพิ่มรายได้สำหรับผู้ว่างงานและผู้ได้รับผลกระทบจากสถานการณ์โควิด ๑๙	๑๕ อำเภอ
๖	ด้านความมั่นคง - ปัญหายาเสพติด	๑. ต้องการให้แก้ไขปัญหายาเสพติด ๒. ส่งเสริมอาชีพให้กับผู้เสพหลังจากการเข้ารับการรักษา	เน้นหนัก ๘ อำเภอ ประกอบด้วย อ.เมืองนครสวรรค์ , อ.ตาคลี , อ.ลาดยาว , อ.ไพศาลี , อ.พยุหะคีรี , อ.ท่าตะโก, อ.แม่เปิน และ อ.ชุมตาบง และพื้นที่เฝ้าระวังทั่วไป จำนวน ๗ อำเภอ รวมทั้งสิ้น ๑๕ อำเภอ

ที่	ประเด็นปัญหา	ความต้องการ	พื้นที่
๗	ปัญหาแหล่งท่องเที่ยวและการบริหารจัดการ	๑. ต้องการให้มีการจัดกิจกรรมส่งเสริมการท่องเที่ยวอย่างต่อเนื่อง ๒. ต้องการให้พัฒนาแหล่งท่องเที่ยวที่มีศักยภาพเพื่อดึงดูดนักท่องเที่ยว ๓. การประชาสัมพันธ์การท่องเที่ยวให้เป็นที่แพร่หลาย	๑๕ อำเภอ
๘	ปัญหาทางการศึกษา ๑. คุณภาพการศึกษามีแนวโน้มที่ต่ำลง ๒. มีทักษะด้านฝีมือแรงงานน้อย ๓. มีทักษะในศตวรรษที่ ๒๑ ได้รับการพัฒนาน้อย ๔. ผู้เรียนได้รับการพัฒนาไม่ตรงกับสายงาน ๕. ขาดปัจจัยพื้นฐานในการเรียน ๖. ครอบครัวมีฐานะยากจน	๑. พัฒนาให้ผู้เรียนมีความรู้ ความสามารถ และทักษะในการแสวงหาความรู้ เพื่อพัฒนาตนเองอย่างเต็มศักยภาพ ตลอดจนการเพิ่มทักษะกระบวนการจัดการเรียนรู้ให้บุคลากรมีความเป็นครูมืออาชีพ มีสื่ออุปกรณ์ที่เพียงพอและทันสมัย เพื่อเตรียมคนเข้าสู่ยุคประเทศไทย ๔.๐ และยกระดับคุณภาพการจัดการศึกษาเพื่อรองรับประเทศไทย ๔.๐ ๒. ให้บ้าน โรงเรียนและชุมชน เชื่อมประสานและรวมกลุ่มกันเป็นเครือข่ายช่วยกันเฝ้าระวังดูแลช่วยเหลือนักเรียน	๑๕ อำเภอ
๙	ด้านประสิทธิภาพภาครัฐ	- ต้องการให้การบริการภาครัฐมีประสิทธิภาพ โปร่งใส	๑๕ อำเภอ

๓.๑.๔ ผลการพัฒนาและแก้ไขปัญหาจังหวัดนครสวรรค์ในช่วงที่ผ่านมา

ในช่วงที่ผ่านมาจังหวัดนครสวรรค์ได้กำหนดเป้าหมายการพัฒนาจังหวัดตามแผนการพัฒนาจังหวัดนครสวรรค์ พ.ศ. ๒๕๖๑ - ๒๕๖๒ โดยได้กำหนดเป้าหมายการพัฒนาว่า “จังหวัดนครสวรรค์เป็นแหล่งเกษตรปลอดภัย อุตสาหกรรมฐานชีวภาพ เมืองท่องเที่ยวเชิงวัฒนธรรมและธรรมชาติ สังคมพอเพียง และธรรมชาติสิ่งแวดล้อมยั่งยืน ประกอบด้วยประเด็นการพัฒนา ๔ ประเด็น ดังนี้

๑. พัฒนาศักยภาพการผลิตสินค้าเกษตรปลอดภัยเพื่ออุตสาหกรรมการแปรรูป
๒. พัฒนาและส่งเสริมการท่องเที่ยวเชิงวัฒนธรรมและธรรมชาติ
๓. พัฒนาศักยภาพทุนมนุษย์และเสริมสร้างสังคมพอเพียง
๔. การบริหารจัดการทรัพยากรธรรมชาติและสิ่งแวดล้อมสมบูรณ์และยั่งยืน

โดยจังหวัดนครสวรรค์ได้รับการจัดสรรงบประมาณเพื่อดำเนินการตามแผนพัฒนาจังหวัดนครสวรรค์ดังกล่าวประกอบด้วย ปี ๒๕๖๑ ได้รับการจัดสรรงบประมาณ จำนวน ๑๘ โครงการ งบประมาณ ๒๗๕,๖๕๕,๕๐๐ บาท และปี ๒๕๖๒ จำนวน ๑๔ โครงการ ๒๗๒,๕๔๒,๖๐๐ บาท จำแนกตามประเด็นการพัฒนา ดังนี้

ประเด็นการพัฒนา	พ.ศ. ๒๕๖๑		พ.ศ. ๒๕๖๒	
	โครงการ	งบประมาณ	โครงการ	งบประมาณ
๑. พัฒนาศักยภาพการผลิตสินค้าเกษตรปลอดภัยเพื่ออุตสาหกรรมการแปรรูป	๘	๑๙๒,๐๖๓,๐๐๐	๕	๒๐๖,๑๓๗,๓๐๐
๒. พัฒนาและส่งเสริมการท่องเที่ยวเชิงวัฒนธรรมและธรรมชาติ	๑	๓๘,๐๔๐,๐๐๐	๑	๒๖,๓๕๑,๐๐๐
๓. พัฒนาศักยภาพทุนมนุษย์และเสริมสร้างสังคมพอเพียง	๓	๒๓,๓๔๕,๕๒	๒	๒๑,๓๗๘,๐๐๐
๔. การบริหารจัดการทรัพยากรธรรมชาติและสิ่งแวดล้อมสมบูรณ์และยั่งยืน	๖	๑๒,๑๕๓,๐๐๐	๖	๑๘,๖๗๖,๓๐๐
รวม	๑๘	๒๗๕,๖๕๕,๕๐๐	๑๔	๒๗๒,๕๔๒,๖๐๐

ผลการดำเนินการตามแผนตามประเด็นการพัฒนาที่สำคัญ สรุปได้ดังนี้

ประเด็นการพัฒนา	ผลการดำเนินงาน	
	ปีงบประมาณ พ.ศ. ๒๕๖๑	ปีงบประมาณ พ.ศ. ๒๕๖๒
๑. พัฒนาศักยภาพการผลิตสินค้าเกษตรปลอดภัยเพื่ออุตสาหกรรมการแปรรูป	<p>จังหวัดนครสวรรค์ได้ดำเนินการ ดังนี้</p> <p>๑. โครงการเพิ่มประสิทธิภาพการผลิตพืชเศรษฐกิจ ในรูปแบบแปลงใหญ่จังหวัดนครสวรรค์ (อ้อย) จำนวน ๒ กิจกรรม ดังนี้</p> <p>๑.๑ การบริหารจัดการดินตามศักยภาพและความเหมาะสม โดยการจัดทำแปลงสาธิต</p> <p>๑.๒ การบริหารจัดการน้ำตามศักยภาพและความเหมาะสม โดยการใช้เทคโนโลยีระบบน้ำหยดเพื่อใช้น้ำอย่างมีประสิทธิภาพ</p> <p>ผลที่ได้รับ เกษตรกรที่เข้าร่วมโครงการฯ ได้รับการเรียนรู้จากแปลงสาธิต ความรู้การเพิ่มประสิทธิภาพการผลิตอ้อย และสามารถผลิตอ้อยได้อย่างถูกต้อง เหมาะสม ลดต้นทุนการผลิตอ้อย และผลิตอ้อยที่มีคุณภาพและตามความต้องการของอุตสาหกรรมอ้อยและน้ำตาลทราย</p> <p>๒. โครงการส่งเสริมและพัฒนากิจการผลิตสินค้าเกษตรที่มีคุณภาพปลอดภัย จำนวน ๓ กิจกรรม ดังนี้</p> <p>๒.๑ ส่งเสริม/พัฒนากิจการผลิตสินค้าเกษตรปลอดภัยด้านปศุสัตว์</p> <p>๒.๒ จัดงานรณรงค์เชื่อมโยงเครือข่ายระหว่างผู้ผลิตและผู้บริโภคสินค้าเกษตรและอาหารปลอดภัยในงานต่างๆ</p> <p>๒.๓ ส่งเสริมและพัฒนาร้านอาหารทางเลือกใช้สินค้าเกษตรปลอดภัย</p> <p>ผลที่ได้รับ</p> <p>๑) ผู้ประกอบการด้านปศุสัตว์ผ่านการพัฒนาศักยภาพ จำนวน ๓๐๐ คน</p> <p>๒) ตัวอย่างสินค้าปศุสัตว์ได้รับการตรวจ ๑,๕๐๐ ตัวอย่าง</p> <p>๓) เกษตรกรผู้ผลิตสินค้าเกษตรที่มีคุณภาพปลอดภัย มีช่องทางการตลาดในการสร้างมูลค่าเพิ่มให้แก่สินค้าเกษตรที่มีคุณภาพปลอดภัย ด้านพืช สัตว์ ประมง และสินค้าเกษตรแปรรูป ตลอดจนมีเครือข่ายเชื่อมโยงระหว่างผู้ผลิต ผู้ประกอบการ ร้านอาหารและผู้บริโภค</p> <p>๔) ผู้บริโภคสินค้าปศุสัตว์ได้บริโภคสินค้าที่ปลอดภัยได้มาตรฐาน</p> <p>๖) เกษตรกรมีทักษะความรู้ด้านวิธีการ นวัตกรรมและเทคโนโลยีในการผลิต และการแปรรูปสินค้าเกษตรที่มีคุณภาพปลอดภัย</p> <p>๗) ผู้ประกอบการร้านอาหาร Q ตระหนักถึงความสำคัญในการนำวัตถุดิบสินค้าเกษตรที่มีคุณภาพปลอดภัยไปใช้ประกอบอาหารเพื่อจำหน่ายให้แก่ผู้บริโภค</p> <p>๓. โครงการพัฒนาศักยภาพการผลิตพืชเศรษฐกิจหลัก จำนวน ๕ กิจกรรม ดังนี้</p>	<p>จังหวัดนครสวรรค์ได้ดำเนินการ โครงการต่อเนื่องจากปีงบประมาณ พ.ศ. ๒๕๖๑ ดังนี้</p> <p>๑. โครงการพัฒนาศักยภาพผลิตภัณฑ์ OTOP สุนัขตัวกรรมและการท่องเที่ยว</p> <p>๒. โครงการส่งเสริมตลาดข้าวปลอดภัย/อินทรีย์จังหวัด</p> <p>๓. โครงการส่งเสริมและพัฒนากิจการผลิตสินค้าเกษตรที่มีคุณภาพปลอดภัย</p> <p>๔. โครงการพัฒนาศักยภาพการผลิตพืชเศรษฐกิจหลัก</p> <p>๕. โครงการเพื่อแก้ไขปัญหาและความต้องการของประชาชนด้านเศรษฐกิจ</p>

ประเด็นการพัฒนา	ผลการดำเนินงาน	
	ปีงบประมาณ พ.ศ. ๒๕๖๑	ปีงบประมาณ พ.ศ. ๒๕๖๒
	<p>๓.๑ ส่งเสริมการผลิตข้าวหอมมะลิในรูปแบบแปลงใหญ่</p> <p>๓.๒ ส่งเสริมการผลิตอ้อยโรงงานในรูปแบบแปลงใหญ่</p> <p>๓.๓ ส่งเสริมการผลิตมันสำปะหลังในรูปแบบแปลงใหญ่</p> <p>๓.๔ ส่งเสริมและพัฒนาวิสาหกิจชุมชน</p> <p>๓.๕ พัฒนาเกษตรกรรุ่นใหม่ให้เป็น Young Smart Farmer</p> <p>ผลที่ได้รับ</p> <p>๑) เกษตรกรที่เข้าร่วมโครงการ จำนวน ๓๐๐ ราย ได้ผลผลิตเฉลี่ยข้าวหอมมะลิต่อไร่เพิ่มขึ้น ร้อยละ ๒ และต้นทุนการผลิตลดลง ร้อยละ ๑๐</p> <p>๒) เกษตรกรที่เข้าร่วมโครงการ จำนวน ๕๐๐ ราย ได้ผลผลิตเฉลี่ยอ้อยโรงงานต่อไร่เพิ่มขึ้นร้อยละ ๒ และต้นทุนการผลิตลดลงร้อยละ ๑๐</p> <p>๓) เกษตรกรที่เข้าร่วมโครงการ จำนวน ๔๐๐ ราย ได้ผลผลิตเฉลี่ยมันสำปะหลังต่อไร่ เพิ่มขึ้นร้อยละ ๕ และต้นทุนการผลิตลดลง ร้อยละ ๑๐</p> <p>๔) กลุ่มวิสาหกิจที่เข้าร่วมโครงการได้รับความรู้ในการพัฒนาศักยภาพการดำเนินงานของกลุ่ม จำนวน ๔๕ กลุ่ม และได้รับการพัฒนาผลิตภัณฑ์ จำนวน ๑๕ กลุ่ม</p> <p>๕) เกษตรกรที่เข้าร่วมโครงการได้รับความรู้/ทักษะในการทำการเกษตรปลอดภัยจากสารเคมีและสินค้าที่มีคุณภาพเป็นที่ต้องการของตลาด จำนวน ๖๐ ราย และสามารถพัฒนาเป็น Young Smart Farmer ต้นแบบได้</p> <p>๔. โครงการพัฒนาศักยภาพการผลิตไก่พื้นเมืองเพื่อเกษตรกรรายย่อย โดยดำเนินการ ดังนี้</p> <p>๔.๑ จัดตั้งกลุ่มผู้เลี้ยงไก่พื้นเมือง จำนวน ๕ กลุ่มๆละ ๕๐ ราย รวม ๒๕๐ ราย และฝึกอบรมแก่สมาชิกกลุ่ม</p> <p>๔.๒ ทำตู้ฟักไข่ ขนาด ๑,๐๐๐ ฟอง จำนวน ๕ ตู้ มอบให้กลุ่มผู้เลี้ยงไก่</p> <p>๔.๓ จัดหาพ่อ-แม่พันธุ์ไก่พื้นเมืองและพันธุ์ไข่สำหรับผลิตไข่เข้าฟัก (พ่อพันธุ์ ๒๐ ตัว แม่พันธุ์ ๒๐๐ ตัว ต่อกลุ่ม)</p> <p>๔.๔ จำหน่ายลูกไก่พื้นเมืองผสมพื้นเมืองแก่สมาชิกในราคาต้นทุนเพื่อให้สมาชิกเลี้ยงเป็นรายได้ในครัวเรือน</p> <p>ผลที่ได้รับ</p> <p>๑) แก้ไขปัญหาการขาดแคลนไก่พื้นเมือง</p> <p>๒) สร้างอาชีพแก่เกษตรกร ทดแทนการปลูกพืชเศรษฐกิจที่มีปัญหา</p> <p>๓) เพิ่มคุณภาพการเลี้ยงปศุสัตว์ และเพิ่มประสิทธิภาพการผลิตปศุสัตว์</p> <p>๔) เกษตรกรมีอาหารโปรตีนไว้บริโภค</p>	

ประเด็นการพัฒนา	ผลการดำเนินงาน	
	ปีงบประมาณ พ.ศ. ๒๕๖๑	ปีงบประมาณ พ.ศ. ๒๕๖๒
	<p>๕. โครงการสร้างเสริมศักยภาพการใช้เทคโนโลยีและนวัตกรรมเพื่อสร้างผลิตภาพและมูลค่าเพิ่มของสินค้าเกษตรอุตสาหกรรมและผลิตภัณฑ์ชุมชนในการขับเคลื่อนเศรษฐกิจฐานรากของจังหวัดนครสวรรค์ กิจกรรมพัฒนาเทคโนโลยี และนวัตกรรมเพื่อสร้างผลิตภาพและมูลค่าเพิ่มของสินค้าเกษตรอุตสาหกรรมและผลิตภัณฑ์ชุมชน</p> <p><u>ผลที่ได้รับ</u></p> <p>๑) ได้เครื่องสกัดน้ำมันรำข้าวแบบหีบเย็นนำมาสกัดน้ำมันจากรำข้าว</p> <p>๒) ได้เครื่องทอดระบบสุญญากาศนำมาทอดปลาและผลิตผลทางการเกษตร</p> <p>๖. โครงการพัฒนาขีดความสามารถของอุตสาหกรรมเกษตรแปรรูป และอุตสาหกรรมฐานชีวภาพด้วยเทคโนโลยีและนวัตกรรม โดยดำเนินการศึกษาความเหมาะสมการตั้งศูนย์วิจัยเพื่อพัฒนาอุตสาหกรรมเกษตร แปรรูป และอุตสาหกรรมฐานชีวภาพโดยเป็นศูนย์วิจัยที่ตั้งอยู่ใกล้กับ Biorefinery Complex</p> <p><u>ผลที่ได้รับ</u> ได้ผลการศึกษาความเหมาะสมของการตั้งศูนย์วิจัยฯ เพื่อขอรับการสนับสนุนงบประมาณในการก่อสร้างศูนย์วิจัยฯ</p> <p>๗. โครงการพัฒนาศักยภาพผลิตภัณฑ์ OTOP สู่นวัตกรรมและการท่องเที่ยว จำนวน ๒ กิจกรรม ดังนี้</p> <p>๗.๑ การพัฒนาผลิตภัณฑ์ชุมชนด้วยนวัตกรรม เพื่อเพิ่มมูลค่าสู่สากล</p> <p>๗.๒ การพัฒนาหมู่บ้าน OTOP เพื่อการท่องเที่ยวรองรับ AEC ตามแนวทางประชารัฐ</p> <p><u>ผลที่ได้รับ</u></p> <p>๑) ผู้เข้าร่วมโครงการ จำนวน ๑๓ กลุ่ม มีความรู้ ความเข้าใจในกระบวนการพัฒนาผลิตภัณฑ์ OTOP</p> <p>๒) ผู้ผลิตผู้ประกอบการ OTOP มีช่องทางการจำหน่ายและสินค้าที่นำไปจำหน่ายได้รับการเผยแพร่ประชาสัมพันธ์เป็นที่รู้จักของผู้บริโภค-อุปโภคมากขึ้น</p> <p>๓) ผลผลิต OTOP ได้รับการพัฒนาคุณภาพผลิตภัณฑ์สามารถเพิ่มขีดความสามารถในการแข่งขันอย่างน้อย ๑๓ กลุ่ม</p> <p>๔) สมาชิกกลุ่มผู้ผลิตผู้ประกอบการมีรายได้เพิ่มขึ้น จากการจัดช่องทางการจำหน่าย มีการสั่งซื้อผลิตภัณฑ์อย่างต่อเนื่อง</p> <p>๕) เครือข่าย OTOP ของจังหวัดนครสวรรค์สามารถบริหารจัดการด้านการพัฒนาผลิตภัณฑ์ด้านการตลาด และสามารถพัฒนาขยายกระบวนการผลิต การแปรรูป และการตลาดรองรับสู่ตลาดอาเซียนได้</p>	

ประเด็นการพัฒนา	ผลการดำเนินงาน	
	ปีงบประมาณ พ.ศ. ๒๕๖๑	ปีงบประมาณ พ.ศ. ๒๕๖๒
	<p>๖) กลุ่มผู้ผลิต/ผู้ประกอบการผลิตภัณฑ์ OTOP เกิดกระบวนการเรียนรู้และการพัฒนาผลิตภัณฑ์/บรรจุภัณฑ์ที่ตรงต่อความต้องการและเพิ่มมูลค่าของสินค้าสูงขึ้น</p> <p>๗) ผู้ผลิตผู้ประกอบการเครื่องปั้นดินเผามีช่องทางการจำหน่ายและสินค้าที่นำไปจำหน่ายได้รับเผยแพร่ประชาสัมพันธ์เป็นที่รู้จักของนักท่องเที่ยว</p> <p>๘. โครงการเพื่อแก้ไขปัญหาและความต้องการของประชาชนด้านเศรษฐกิจ จำนวน ๓ กิจกรรม ดังนี้</p> <p>๘.๑ พัฒนาและปรับปรุงเส้นทางคมนาคมเพื่อขนส่งสินค้าทางการเกษตร</p> <p>๘.๒ พัฒนาแหล่งน้ำและบริหารจัดการน้ำเพื่อการเกษตร</p> <p>๘.๓ แก้ไขปัญหาการขาดแคลนน้ำอุปโภคและบริโภค</p> <p>ผลที่ได้รับ</p> <p>๑) เส้นทางคมนาคมได้รับการพัฒนาและปรับปรุง จำนวน ๖๗ สายทาง</p> <p>๒) แหล่งน้ำได้การพัฒนาปรับปรุง จำนวน ๒๑ แห่ง</p> <p>๓. ระบบน้ำประปา ได้รับการก่อสร้าง จำนวน ๒ แห่ง</p> <p>จากการดำเนินโครงการทั้ง ๘ โครงการ พบว่าเป็นไปตามเป้าประสงค์ที่กำหนด และมีความจำเป็นต้องดำเนินการต่อเนื่อง เนื่องจากประชาชนส่วนใหญ่ประกอบอาชีพการเกษตร จำเป็นต้องได้รับการพัฒนาเพื่อให้มีคุณภาพชีวิตที่ดีขึ้น ทั้งด้านอาชีพและโครงการสร้างพื้นฐาน โดยเฉพาะเส้นทางคมนาคม ประชาชนต้องการให้จังหวัดดำเนินการพัฒนาอีกจำนวนมาก</p>	
๒. พัฒนาและส่งเสริมการท่องเที่ยวเชิงวัฒนธรรมและธรรมชาติ	<p>ในปี ๒๕๖๑ ได้ดำเนินโครงการพัฒนาศักยภาพการท่องเที่ยวของจังหวัดนครสวรรค์ ดังนี้</p> <p>๑. พัฒนาแหล่งท่องเที่ยวในจังหวัดนครสวรรค์ โดยดำเนินการ ดังนี้</p> <p>๑.๑) ปรับปรุงทางเท้า ก่อสร้างรั้วรอบสนาม ติดตั้งไฟฟ้าแสงสว่างบริเวณลานอเนกประสงค์ สนามหน้าศาลากลางจังหวัดนครสวรรค์</p> <p>๑.๒) ก่อสร้างถนนลาดยางเข้าพิพิธภัณฑสถานชุมชนบ้านไร่ประชาสรรค์ หมู่ที่ ๒ ตำบลโพธิ์ประสาธ อำเภอโศก จังหวัดนครสวรรค์</p> <p>๑.๓) ก่อสร้างถนนลาดยาง หมู่ที่ ๓ ตำบลสุขสำราญ อำเภอดงเจริญ จังหวัดนครสวรรค์ เชื่อมต่อ หมู่ที่ ๒ ตำบลพุนกยูง อำเภอดงเจริญ จังหวัดนครสวรรค์</p> <p>๑.๔) ปรับปรุงอาคารเพื่อเป็นสถานที่ปฏิบัติธรรมและฝึกอบรมตามแนวทางท่องเที่ยววิถีพุทธ ณ พุทธอุทยาน นครสวรรค์</p> <p>๒. ส่งเสริมกิจกรรมการท่องเที่ยวเชิงวัฒนธรรมและธรรมชาติตามปฏิทินการท่องเที่ยวของจังหวัดนครสวรรค์</p>	<p>จังหวัดนครสวรรค์ได้ดำเนินการโครงการพัฒนาศักยภาพการท่องเที่ยวจังหวัดนครสวรรค์อย่างเนื่อง เพื่อพัฒนาจังหวัดนครสวรรค์ให้มีศักยภาพด้านการท่องเที่ยว และสร้างรายได้ให้กับจังหวัดนครสวรรค์</p>

ประเด็นการพัฒนา	ผลการดำเนินงาน	
	ปีงบประมาณ พ.ศ. ๒๕๖๑	ปีงบประมาณ พ.ศ. ๒๕๖๒
	<p>๓ พัฒนาบุคลากรด้านการท่องเที่ยว เพื่อให้เกิดการขับเคลื่อนการพัฒนาด้านอุตสาหกรรมบริการและการท่องเที่ยว ให้ตอบสนองความต้องการในการให้บริการแก่นักท่องเที่ยวที่มาท่องเที่ยวในจังหวัดนครสวรรค์ ซึ่งกลุ่มเป้าหมาย จำนวน ๖๐ คน</p> <p>๔. ส่งเสริมและประชาสัมพันธ์การท่องเที่ยว</p> <p>ประกวดออกแบบของฝากของที่ระลึกจังหวัดนครสวรรค์</p> <p>ผลที่ได้รับ</p> <p>๑. แหล่งท่องเที่ยวและโครงสร้างพื้นฐานได้รับการพัฒนา จำนวน ๔ แห่ง</p> <p>๒. จำนวนนักท่องเที่ยวและรายได้จากการท่องเที่ยวของจังหวัดเพิ่มขึ้น</p> <p>๓. บุคลากรที่เข้าร่วมอบรมมีความรู้และความเข้าใจ สามารถบริหารจัดการแหล่งท่องเที่ยวชุมชนได้</p> <p>๔. จังหวัดนครสวรรค์มีผลิตภัณฑ์ของฝาก ของที่ระลึกที่เป็นสัญลักษณ์ของจังหวัดนครสวรรค์ไม่น้อยกว่า ๒ ประเภท</p> <p>จากการดำเนินโครงการดังกล่าว พบว่าเป็นไปตามเป้าประสงค์ที่กำหนด และมีความจำเป็นต้องดำเนินการอย่างต่อเนื่อง โดยกำหนดให้มีกิจกรรมส่งเสริมการท่องเที่ยวทุกเดือน เพื่อสร้างรายได้ให้กับจังหวัดนครสวรรค์ และผลักดันให้จังหวัดนครสวรรค์เป็นเมืองรองด้านการท่องเที่ยว</p>	
<p>๓. พัฒนาศักยภาพทุนมนุษย์และเสริมสร้างสังคมพอเพียง</p>	<p>จังหวัดนครสวรรค์ได้ดำเนินโครงการ ดังนี้</p> <p>๑. โครงการพัฒนาศักยภาพประชาชนเพื่อเพิ่มขีดความสามารถในการแข่งขัน จำนวน ๕ กิจกรรม</p> <p>๑.๑ พัฒนาขีดความสามารถผู้เรียนด้านทักษะอาชีพที่เป็นความต้องการของตลาดแรงงาน)</p> <p>๑.๒ พัฒนาศักยภาพสภาเด็กและเยาวชน</p> <p>๑.๓ ยกระดับผลิตภาพแรงงานให้มีทักษะฝีมือเพื่อรองรับอุตสาหกรรมเป้าหมาย</p> <p>๑.๔ การจุดประกายสร้างงาน สร้างอาชีพเพื่อคนไทยมีงานทำ</p> <p>๑.๕ ส่งเสริมอาชีพให้ผู้สูงอายุ</p> <p>ผลที่ได้รับ</p> <p>๑. นักเรียนที่ศึกษาต่อสายอาชีพเพิ่มขึ้น</p> <p>๒. สภาเด็กและเยาวชนทุกระดับได้รับการพัฒนาศักยภาพ</p> <p>๓. สามารถพัฒนาศักยภาพแรงงานเพื่อเพิ่มขีดความสามารถในการแข่งขันของกลุ่มแรงงานใหม่ ประชาชนวัยแรงงาน จำนวน ๓๐๐ คน</p> <p>๔. ผู้ว่างงาน ผู้ถูกเลิกจ้าง ผู้สูงอายุ ผู้พิการและประชาชนทั่วไป จำนวน ๒๐ คน มีงานทำ มีรายได้</p>	<p>จังหวัดนครสวรรค์ได้ดำเนินโครงการต่อเนื่องจากปีงบประมาณ พ.ศ. ๒๕๖๑ ดังนี้</p> <p>๑. โครงการพัฒนาและสร้างชุมชนเข้มแข็งด้วยหลักปรัชญาของเศรษฐกิจพอเพียงและขยายผลตามแนวพระราชดำริ (นครสวรรค์ในความพอเพียง)</p> <p>๒. โครงการเสริมสร้างความมั่นคงปลอดภัยและแก้ไขปัญหาความเดือดร้อนของประชาชน</p>

ประเด็นการพัฒนา	ผลการดำเนินงาน	
	ปีงบประมาณ พ.ศ. ๒๕๖๑	ปีงบประมาณ พ.ศ. ๒๕๖๒
	<p>๕. ผู้สูงอายุได้ฝึกฝนเรียนรู้ทักษะทางด้านอาชีพ สามารถนำไปประกอบอาชีพสร้างงาน สร้างรายได้</p> <p>๖. โครงการพัฒนาและสร้างชุมชนเข้มแข็งด้วยหลักปรัชญาของเศรษฐกิจพอเพียงและขยายผลตามแนวพระราชดำริ (นครสวรรค์ในความพอเพียง) จำนวน ๑๑ กิจกรรม ดังนี้</p> <p>๖.๑ พัฒนาและสร้างชุมชนต้นแบบตามหลักปรัชญาของเศรษฐกิจพอเพียง</p> <p>๖.๒ ปรับปรุงศูนย์เรียนรู้ตามแนวเศรษฐกิจพอเพียงเรือนจำชั่วคราวคลองโพธิ์</p> <p>๖.๓ พัฒนาศูนย์เรียนรู้ชุมชนต้นแบบขยายผลตามแนวพระราชดำริ</p> <p>๖.๔ แก้ไขปัญหาความยากจนเพื่อลดความเหลื่อมล้ำ</p> <p>๖.๕ ส่งเสริมอาชีพเศรษฐกิจพอเพียง</p> <p>๖.๖ ปลูกแฝกป้องกันการกัดเซาะรอบอ่างเก็บน้ำเขาพระ ๒</p> <p>๖.๗ ปลูกแฝกป้องกันการกัดเซาะดินรอบอ่างน้ำ/สระน้ำสาธารณประโยชน์ที่อยู่ในการดูแลของ อปท.</p> <p>๖.๘ ก่อสร้างฝายต้นน้ำแบบ Gabion ในพื้นที่โครงการอันเนื่องมาจากพระราชดำริฯ</p> <p>๖.๙ ส่งเสริมเกษตรทฤษฎีใหม่ ตามแนวพระราชดำริ</p> <p>๖.๑๐ พัฒนาศักยภาพบุคลากรเพื่อเพิ่มประสิทธิภาพการปฏิบัติงานโครงการขยายผล และติดตามประเมินผลและรายงานผลการดำเนินโครงการขยายผลโครงการอันเนื่องมาจากพระราชดำริจังหวัดนครสวรรค์</p> <p>๖.๑๑ ส่งเสริมเศรษฐกิจพอเพียงแก้ไขปัญหาความยากจน</p> <p>ผลที่ได้รับ</p> <p>๑. เกษตรกรผู้เข้าร่วมโครงการฯ ได้รับองค์ความรู้และการพัฒนาทักษะในการประกอบอาชีพตามแนวทางปรัชญาของเศรษฐกิจพอเพียง</p> <p>๒. ประชาชนทั่วไปที่เข้าเยี่ยมชมและศึกษาดูงานศูนย์การเรียนรู้เศรษฐกิจพอเพียงเรือนจำชั่วคราวคลองโพธิ์ เดินชมฐานการเรียนรู้ได้สะดวก</p> <p>๓. บุคลากรที่เข้าร่วมโครงการมีประสิทธิภาพในการปฏิบัติงานที่เกี่ยวข้องกับโครงการขยายผลโครงการอันเนื่องมาจากพระราชดำริเพิ่มมากขึ้น</p> <p>๔. พื้นที่โครงการอันเนื่องมาจากพระราชดำริฯ มีความอุดมสมบูรณ์ขึ้น จากการดำเนินการก่อสร้างฝายต้นน้ำแบบ Gabion และปลูกหญ้าแฝก</p>	

ประเด็นการพัฒนา	ผลการดำเนินงาน	
	ปีงบประมาณ พ.ศ. ๒๕๖๑	ปีงบประมาณ พ.ศ. ๒๕๖๒
	<p>๓. โครงการเสริมสร้างความมั่นคงปลอดภัยและแก้ไข ปัญหาความเดือดร้อนของประชาชน จำนวน ๑ กิจกรรม ได้แก่ การป้องกันและแก้ไขปัญหายาเสพติดจังหวัด นครสวรรค์ ประกอบด้วย</p> <p>๓.๑ การปฏิบัติการเชิงรุกเพื่อป้องกันและแก้ไขปัญหายา เสพติดจังหวัดนครสวรรค์</p> <p>๓.๒ ขับเคลื่อนการรณรงค์ป้องกันแก้ไขปัญหายาเสพติด TO BE NUMBER ONE</p> <p>๓.๓ สร้างแกนนำชุมชน To Be Number One</p> <p>๓.๔ เสริมสร้างจิตสำนึกพัฒนาทักษะชีวิตของนักเรียนโดย กระบวนการลูกเสือ</p> <p>๓.๕ สสำรวจความคิดเห็นของประชาชนเกี่ยวกับ สถานการณ์การแพร่ระบาดของยาเสพติด จังหวัดนครสวรรค์</p> <p>ผลที่ได้รับ</p> <p>๑. การปฏิบัติการด้านการข่าวเกี่ยวกับการป้องกันและ แก้ไขปัญหายาเสพติด/การจัดระเบียบสังคมเป็นไปอย่างมี ประสิทธิภาพ</p> <p>๒. การดำเนินการป้องกันและแก้ไขปัญหายาเสพติด/การ จัดระเบียบสังคมได้มีการบูรณาการการดำเนินงานกับภาค ส่วน ทั้งองค์กรภาครัฐ ผู้นำหมู่บ้าน/ชุมชน/องค์กรปกครอง ส่วนท้องถิ่นและภาคประชาชน</p> <p>๓. ปัญหายาเสพติด ปัญหาทางสังคมต่างๆ และปัญหา อาชญากรรมของจังหวัดนครสวรรค์ลดน้อยลง ควบคุมได้ ไม่ก่อให้เกิดความเดือดร้อนและผลกระทบต่อการดำเนินชีวิต ของประชาชน</p> <p>๔. ประชาชนในหมู่บ้าน/ชุมชน To Be Number One ห่างไกลยาเสพติด</p> <p>จากการดำเนินโครงการดังกล่าว พบว่าเป็นไปตาม เป้าประสงค์ที่กำหนด และมีความจำเป็นต้องดำเนินการ อย่างต่อเนื่อง เพื่อเป็นการพัฒนาคุณภาพชีวิตของประชาชน ในพื้นที่ทั้งด้านส่งเสริมอาชีพ ด้านความมั่นคง เป็นต้น</p>	
๔. การบริหารจัดการ ทรัพยากรธรรมชาติและ สิ่งแวดล้อมสมบูรณ์และ ยั่งยืน	<p>จังหวัดนครสวรรค์ได้ดำเนินโครงการเพื่อให้บรรลุเป้าหมาย ตามเป้าประสงค์ ดังนี้</p> <p>๑. โครงการป้องกันและแก้ไขปัญหามลพิษเปลี่ยนแปลงพื้นที่ ป่าไม้ จำนวน ๑ กิจกรรม ได้แก่ การฟื้นฟูทรัพยากรป่าไม้ และการเพิ่มพื้นที่สีเขียว ประกอบด้วย</p> <p>๑.๑ การเพาะชำกล้า ๑,๐๐๐,๐๐๐ กล้า</p> <p>๑.๒ ปลูกหวายฟื้นฟูสภาพป่า ๓๐๐ ไร่</p> <p>๑.๓ จัดทำแนวกันไฟ ๓๐๐ กิโลเมตร</p> <p>ผลที่ได้รับ</p> <p>๑. สนับสนุนกล้าไม้ให้ภาครัฐ เอกชนและประชาชนใน การปลูกเพื่อเพิ่มพื้นที่สีเขียว จำนวน ๑,๐๐๐,๐๐๐ กล้า</p>	<p>จังหวัดนครสวรรค์ได้ดำเนิน โครงการเพื่อบรรลุเป้าประสงค์ อย่างต่อเนื่อง ประกอบด้วย</p> <p>๑. โครงการป้องกันและแก้ไข ปัญหามลพิษเปลี่ยนแปลงพื้นที่ป่าไม้</p> <p>๒. โครงการบริหารจัดการบึง บอระเพ็ดอย่างยั่งยืน</p> <p>๓. โครงการส่งเสริมการอนุรักษ์ พลังงานและพัฒนาการใช้พลังงาน ทดแทน</p>

ประเด็นการพัฒนา	ผลการดำเนินงาน	
	ปีงบประมาณ พ.ศ. ๒๕๖๑	ปีงบประมาณ พ.ศ. ๒๕๖๒
	<p>๒. ป่าโครงการอันเนื่องมาจากพระราชดำริฯ มีความอุดมสมบูรณ์มากขึ้น จำนวน ๓๐๐ ไร่ จากการปลูกทวายเป็นพื้นที่สภาพป่า</p> <p>๓. ป่าไม่ได้รับการป้องกันการถูกทำลายจากไฟป่า ระยะทาง ๓๐๐ กิโลเมตร</p> <p>๒. โครงการบริหารจัดการสิ่งแวดล้อมเพื่อรองรับการเปลี่ยนแปลงภูมิอากาศ จำนวน ๑ กิจกรรม ได้แก่ พัฒนาชุมชนต้นแบบลดการปล่อยก๊าซเรือนกระจก มุ่งสู่ชุมชน low Carbon</p> <p>ผลที่ได้รับ</p> <p>๑. องค์กรปกครองส่วนท้องถิ่นและส่วนราชการต่างๆ สามารถนำความรู้ไปประยุกต์ใช้ดำเนินกิจกรรมการลดการปล่อยก๊าซเรือนกระจกและกระตุ้นให้ทุกภาคส่วนราชการตระหนักและให้ความสำคัญกับผลกระทบอันเกิดจากการเปลี่ยนแปลงสภาพภูมิอากาศ</p> <p>๒. เสริมสร้างความร่วมมือจากทุกภาคส่วนในการลดการปล่อยก๊าซเรือนกระจกและส่งเสริมให้เกิดการผลิตการบริโภคและการบริการที่เป็นมิตรกับสิ่งแวดล้อม</p> <p>๓. โครงการบริหารจัดการบึงบอระเพ็ดอย่างยั่งยืน จำนวน ๒ กิจกรรม ดังนี้</p> <p>๓.๑ จัดหากำลังพันธุ์พืชอาหารสัตว์ (ป่า) เพื่อปลูกในพื้นที่บึงบอระเพ็ด</p> <p>๓.๒ ปลูกฟื้นฟูและอนุรักษ์พันธุ์บัวแดงในบึงบอระเพ็ด</p> <p>ผลที่ได้รับ</p> <p>๑. บึงบอระเพ็ดมีความอุดมสมบูรณ์ขึ้นจากการปลูกเพิ่มพืชอาหารสัตว์ป่า จำนวน ๒๐,๐๐๐ กล้า</p> <p>๒. บึงบอระเพ็ดได้รับการอนุรักษ์และฟื้นฟูพันธุ์บัวแดงให้ฟื้นคืนสู่ความอุดมสมบูรณ์ โดยภาคประชาชนเข้ามีส่วนร่วมในการบริหารจัดการตามกรอบวิถีชุมชนท้องถิ่น ๕๐ ไร่</p> <p>๔. โครงการส่งเสริมการอนุรักษ์พลังงานและการพัฒนาพลังงานทดแทน จำนวน ๓ กิจกรรม ดังนี้</p> <p>๔.๑ ระบบอบแห้งพลังงานแสงอาทิตย์แบบอุโมงค์ลม จำนวน ๕ แห่ง</p> <p>๔.๒ ส่งเสริมอุปกรณ์ประหยัดพลังงานต้นแบบให้กับโรงเรียนในจังหวัดนครสวรรค์ จำนวน ๑๕ โรงเรียน</p> <p>๔.๓ ส่งเสริมการใช้พลังงานทางเลือกจากมูลสัตว์ ๒๐ ปอ</p> <p>ผลที่ได้รับ</p> <p>๑. กลุ่มวิสาหกิจชุมชน/OTOP /ผู้ประกอบการ/กลุ่ม SMEs สามารถลดต้นทุนการผลิต เป็นต้นแบบและแหล่งเรียนรู้การใช้พลังงานทดแทน</p>	<p>๔. โครงการการเพิ่มประสิทธิภาพการบริหารจัดการทรัพยากรธรรมชาติ สิ่งแวดล้อม และพลังงานทดแทนอย่างยั่งยืนของจังหวัดนครสวรรค์</p> <p>๕. โครงการลดปริมาณขยะและกำจัดขยะชุมชนให้ถูกต้องตามหลักวิชาการ</p> <p>๖. โครงการบริหารจัดการทรัพยากรน้ำเพื่อป้องกันและลดผลกระทบจากภัยพิบัติ</p>

ประเด็นการพัฒนา	ผลการดำเนินงาน	
	ปีงบประมาณ พ.ศ. ๒๕๖๑	ปีงบประมาณ พ.ศ. ๒๕๖๒
	<p>๒. โรงเรียนที่เข้าร่วมโครงการสามารถเป็นต้นแบบและแหล่งเรียนรู้ และลดปริมาณก๊าซเรือนกระจกเทียบเท่า ๕๐,๐๐๐ กิโลกรัมคาร์บอน/ปี</p> <p>๓. เกษตรกรลดการใช้แก๊ส LPG ในครัวเรือนลงไม่น้อยกว่าครัวเรือนละ ๓๐๐ บาท/เดือน หรือ ๓,๖๐๐ บาท/ปี</p> <p>๕. โครงการการเพิ่มประสิทธิภาพการบริหารจัดการทรัพยากรธรรมชาติ สิ่งแวดล้อมและพลังงานทดแทนอย่างยั่งยืนของจังหวัดนครสวรรค์</p> <p>กิจกรรม การสร้างมูลค่าเพิ่มจากวัสดุเหลือใช้จากกระบวนการผลิตและขยะ</p> <p>๖. โครงการลดปริมาณขยะและกำจัดขยะชุมชนให้ถูกต้องตามหลักวิชาการ</p> <p>ผลที่ได้รับ ครัวเรือนต้นแบบ จำนวน ๕๐ ครัวเรือนสามารถขยายผลครัวเรือนในชุมชนผลิตปุ๋ยอินทรีย์จากขยะเพิ่มมากขึ้น</p> <p>จากการดำเนินโครงการดังกล่าว พบว่าเป็นไปตามเป้าประสงค์ที่กำหนด และมีความจำเป็นต้องดำเนินการอย่างต่อเนื่อง โดยเฉพาะเรื่องการเพิ่มพื้นที่ป่าไม้ และเรื่องการกำจัดขยะ เนื่องจากเป็นเรื่องสำคัญที่จะสามารถแก้ไขปัญหาด้านทรัพยากรธรรมชาติและสิ่งแวดล้อมในพื้นที่ได้</p>	

ในปีงบประมาณ พ.ศ. ๒๕๖๓ จังหวัดนครสวรรค์ได้ทบทวนเป้าหมายการพัฒนาจังหวัดตามแผนการพัฒนาจังหวัดนครสวรรค์ พ.ศ. ๒๕๖๓ - ๒๕๖๕ โดยได้กำหนดเป้าหมายการพัฒนาว่า “นครสวรรค์คนธรรมดี สังคมพอเพียง ชุมทางขนส่งทางราง อุตสาหกรรมฐานชีวภาพ สิ่งแวดล้อมยั่งยืน” ประกอบด้วยประเด็นการพัฒนา ๔ ประเด็น ดังนี้

- ๑) สร้างการเติบโตทางเศรษฐกิจด้วยแนวทางการพัฒนาแบบเมืองสวรรค์
- ๒) พัฒนาศักยภาพทุนมนุษย์และสร้างสังคมพอเพียง
- ๓) บริหารจัดการทรัพยากรธรรมชาติและสิ่งแวดล้อมอย่างยั่งยืน
- ๔) เสริมสร้างธรรมาภิบาลเพื่อการพัฒนาที่ยั่งยืน

โดยจังหวัดนครสวรรค์ได้รับการจัดสรรงบประมาณเพื่อดำเนินการตามแผนพัฒนาจังหวัดนครสวรรค์ ในปีงบประมาณ พ.ศ. ๒๕๖๓ จำนวน ๑๑ โครงการ ๑ รายการ งบประมาณ ๒๗๘,๓๓๗,๙๐๐ บาท นำเข้าพระราชบัญญัติโอนงบประมาณรายจ่าย พ.ศ. ๒๕๖๓ จำนวน ๒๕,๘๐๗,๕๐๐ บาท คงเหลือ ๑๐ โครงการ ๑ รายการ งบประมาณ ๒๕๒,๕๓๐,๔๐๐ บาท และปีงบประมาณ พ.ศ. ๒๕๖๔ จำนวน ๑๐ โครงการ ๑ รายการ งบประมาณ ๒๗๐,๓๓๘,๒๐๐ บาท โดยสรุปตามประเด็นการพัฒนา ดังนี้

ประเด็นการพัฒนา	พ.ศ. ๒๕๖๓		พ.ศ. ๒๕๖๔	
	โครงการ	งบประมาณ	โครงการ	งบประมาณ
๑. สร้างการเติบโตทางเศรษฐกิจด้วยแนวทางการพัฒนาแบบเมืองสวรรค์	๓	๒๒๕,๖๙๘,๔๐๐	๔	๒๔๔,๕๖๒,๔๐๐
๒. พัฒนาศักยภาพมนุษยและสร้างสังคมพอเพียง	๕/๑	๗,๑๕๘,๐๐๐	๓/๑	๑๓,๕๔๕,๘๐๐
๓. บริหารจัดการทรัพยากรธรรมชาติและสิ่งแวดล้อมอย่างยั่งยืน	๒	๙,๖๕๕,๐๐๐	๓	๑๒,๒๓๐,๐๐๐
๔. เสริมสร้างธรรมาภิบาลเพื่อการพัฒนาที่ยั่งยืน	-	-	-	-
รวม	๑๐/๑	๒๕๒,๕๑๐,๔๐๐	๑๐/๑	๒๗๐,๓๓๘,๒๐๐

ผลการดำเนินงานที่สำคัญ สรุปได้ดังนี้

ประเด็นการพัฒนา	ผลการดำเนินงาน	
	ปีงบประมาณ พ.ศ. ๒๕๖๓	ปีงบประมาณ พ.ศ. ๒๕๖๔
๑. สร้างการเติบโตทางเศรษฐกิจด้วยแนวทางการพัฒนาแบบเมืองสวรรค์	<p>๑. พัฒนาและปรับปรุงเส้นทางคมนาคมเพื่อขนส่งสินค้าทางการเกษตร จำนวน ๑๑ สายทาง ส่งผลให้การขนส่งสินค้าทางการเกษตร สะดวก ปลอดภัย สามารถเข้าถึงแหล่งเกษตรกรรมได้รวดเร็ว ช่วยลดต้นทุน การขนส่งสินค้าทางการเกษตร รวมทั้งช่วยลด ระยะเวลาในการเดินทาง</p> <p>๒. พัฒนาแหล่งน้ำและบริหารจัดการน้ำเพื่อการเกษตร จำนวน ๓ แห่ง ช่วยเหลือพื้นที่เพาะปลูกในเขตโครงการฯ ประมาณ ๔,๕๐๐ ไร่</p> <p>๓. ส่งเสริมกิจกรรมการท่องเที่ยวเชิงวัฒนธรรมและธรรมชาติแห่งความสุขตามปฏิทินการท่องเที่ยวของจังหวัดนครสวรรค์ ดำเนินการแล้ว ๓๕ กิจกรรม ซึ่งช่วยกระตุ้นเศรษฐกิจในจังหวัดนครสวรรค์ และมีรายได้จากการท่องเที่ยวเพิ่มขึ้น (รายได้จากการท่องเที่ยวปี พ.ศ. ๒๕๖๓ ตั้งแต่เดือนมกราคม- ธันวาคม ๒๕๖๓ เท่ากับ ๒,๐๐๕ ล้านบาท)</p>	<p>๑. พัฒนาและปรับปรุงเส้นทางคมนาคมเพื่อขนส่งสินค้าทางการเกษตร จำนวน ๒๔ สายทาง เพื่อให้การขนส่งสินค้าทางการเกษตร สะดวก ปลอดภัย สามารถเข้าถึงแหล่งเกษตรกรรมได้รวดเร็ว ช่วยลดต้นทุน การขนส่งสินค้าทางการเกษตร อีกทั้งช่วยลด ระยะเวลาในการเดินทาง</p> <p>๒. พัฒนาแหล่งน้ำและบริหารจัดการน้ำเพื่อการเกษตร จำนวน ๑ แห่ง เพิ่มประสิทธิภาพการกักเก็บน้ำ ๖๖๑,๐๗๙ ลูกบาศก์เมตร ช่วยเหลือพื้นที่เพาะปลูกในเขตโครงการฯ ประมาณ ๕,๐๐๐ ไร่</p> <p>๓. ส่งเสริมตลาดสินค้าเกษตรปลอดภัย/อินทรีย์จังหวัดนครสวรรค์ โดยดำเนินการดังนี้ ๑) ฝึกอบรมเชิงปฏิบัติการ หลักสูตรการพัฒนาเกษตรกร/กลุ่มเกษตรกรผู้ผลิตสินค้าเกษตรปลอดภัย/อินทรีย์ให้เป็นนักการตลาด กลุ่มเป้าหมาย ๕๐ คน ๒) จัดกิจกรรมการเชื่อมโยงเครือข่ายผูกปิ่นโตข้าวจังหวัดนครสวรรค์ ๓) จัดทำสื่อประชาสัมพันธ์สินค้าเกษตรปลอดภัย/อินทรีย์ ผ่านช่องทางทางประชาสัมพันธ์ต่างๆ และเพื่อสร้างรายได้ให้กับเกษตรกร/กลุ่มเกษตรกรสินค้าเกษตรปลอดภัย/เกษตรอินทรีย์</p> <p>๔) ส่งเสริมและพัฒนาการผลิตสินค้าเกษตรปลอดภัยด้านพืช โดยอบรมให้ความรู้เกษตรกร เรื่อง ส่งเสริมการลดต้นทุนการผลิต การพัฒนาคุณภาพผลผลิตให้ปลอดภัยและได้มาตรฐาน และสนับสนุน</p>

ประเด็นการพัฒนา	ผลการดำเนินงาน	
	ปีงบประมาณ พ.ศ. ๒๕๖๓	ปีงบประมาณ พ.ศ. ๒๕๖๔
		<p>วัสดุการเกษตร เป้าหมาย ๑๕ อำเภอ เกษตรกร ๗๕๐ คน และสนับสนุน การพัฒนาผลิตภัณฑ์กลุ่มเกษตรกรและ วิสาหกิจชุมชน ซึ่งจะส่งผลให้เกษตรกรที่ เข้าร่วมโครงการมีคุณภาพชีวิตที่ดีขึ้น</p> <p>๕. ส่งเสริมและพัฒนาการผลิตสินค้าเกษตร ด้านประมง โดยการจัดอบรมเกษตรกรผู้ เพาะเลี้ยงสัตว์น้ำในอำเภอชุมแสง จำนวน ๕๐ ราย ส่งผลให้เกษตรกรมีรายได้เพิ่มขึ้น</p> <p>๖. พัฒนาเกษตรกรรุ่นใหม่ให้เป็น Young Smart Farmer จำนวน ๘๐ ราย</p> <p>๗. จัดกิจกรรมการท่องเที่ยวเชิงวัฒนธรรม และธรรมชาติแห่งความสุข ช่วงเดือน ตุลาคม ๒๕๖๓ - มีนาคม ๒๕๖๔ จำนวน ๒๕ กิจกรรม และช่วงเดือนเมษายน- กันยายน ๒๕๖๔ เกิดการแพร่ระบาดของ โรคติดเชื้อไวรัสโคโรนา ๒๐๑๙ จึงงดจัด กิจกรรม</p>
พัฒนาศักยภาพทุนมนุษย์ และสร้างสังคมพอเพียง	<p>๑. พัฒนาศักยภาพแกนนำหมู่บ้านเศรษฐกิจ พอเพียงต้นแบบกลุ่มอาชีพ จำนวน ๘๐ คน และจัดมหกรรมประชาสัมพันธ์การดำเนินงาน หมู่บ้านเศรษฐกิจพอเพียงต้นแบบ ๑ ครั้ง</p> <p>๒. ตรวจสอบสัญญาณอันตรายเสพติดในผู้ต้องหาคดี ยาเสพติดตามกระบวนการยุติธรรม เป้าหมาย ๔๐๐ ราย</p> <p>๓. ฝึกอบรมเยาวชนแกนนำ ด้านภัยยาเสพติด จำนวน ๕ รุ่น ๗๒๐ คน รวม ๖๐๐ คน</p>	<p>๑. ดำเนินโครงการอนุรักษ์พันธุกรรมพืช อันเนื่องมาจากพระราชดำริสมเด็จพระเทพ รัตนราชสุดาฯ สยามบรมราชกุมารี จำนวน ๔ พื้นที่</p> <p>๒. ก่อสร้างฝายต้นน้ำแบบ Gabion กว้าง ๔ เมตร ๒๐ แห่ง ส่งผลให้พื้นที่โครงการอัน เนื่องมาจากพระราชดำริบริเวณเทือกเขา พระ อำเภอหนองบัว จังหวัดนครสวรรค์ ได้รับการอนุรักษ์ ดิน น้ำ ป่าไม้</p> <p>๓. อบรมเยาวชนร่วมใจขับชิลลอบุติเหตุ ทางถนน จำนวน ๕๐๐ คน</p> <p>๔. อาสาสมัครตำรวจชุมชนในพื้นที่จังหวัด นครสวรรค์ ๑๕ อำเภอ ๒๓ สถานีตำรวจ</p> <p>๕. ดำเนินการขับเคลื่อนโครงการ To Be Number One</p>
บริหารจัดการทรัพยากร ธรรมชาติและสิ่งแวดล้อม อย่างยั่งยืน	<p>ก่อสร้างเขื่อนป้องกันตลิ่งริมแม่น้ำปิง หมู่ที่ ๗ ตำบลบางตาหงาย อำเภอ บรรพตพิสัย จังหวัดนครสวรรค์ ยาว ๒๐๐ เมตร สามารถป้องกันการ พังทลายของตลิ่งริมแม่น้ำ และป้องกัน ทรัพย์สินของราชการ (ถนนริมแม่น้ำ) และบ้านเรือน ทรัพย์สินของประชาชน ไม่ให้ได้รับความเสียหาย จำนวน ๕๐ ครัวเรือน</p>	<p>๑. ก่อสร้างเขื่อนป้องกันตลิ่งริมแม่น้ำปิง หมู่ที่ ๓ ตำบลท่าจั่ว อำเภอบรรพตพิสัย จังหวัดนครสวรรค์ ความยาว ๒๕๒ เมตร สามารถป้องกันการพังทลายของตลิ่งริม แม่น้ำ และป้องกันทรัพย์สินของราชการ (ถนนริมแม่น้ำ) และบ้านเรือน ทรัพย์สิน ของประชาชนไม่ให้ได้รับความเสียหาย จำนวน ๗๐ ครัวเรือน</p>

ประเด็นการพัฒนา	ผลการดำเนินงาน	
	ปีงบประมาณ พ.ศ. ๒๕๖๓	ปีงบประมาณ พ.ศ. ๒๕๖๔
		<p>๒. ก่อสร้างเขื่อนป้องกันตลิ่งริมคลองบางประมุงและริมแม่น้ำเจ้าพระยา หมู่ที่ ๑ ตำบลบางมะฝ่อ อำเภอโกรกพระ จังหวัดนครสวรรค์ ระยะทาง ๙๐ เมตร</p> <p>๓. เพาะชำกล้าไม้ จำนวน ๕๐๐,๐๐๐ กล้า คาดว่าจะสามารถเพิ่มพื้นที่สีเขียวนอกเขตป่ามากขึ้น</p> <p>๔. ส่งเสริมการใช้พลังงานแสงอาทิตย์ในกลุ่มเกษตรกร โดยส่งเสริมระบบสูบน้ำพลังงานแสงอาทิตย์แบบเคลื่อนที่ ๓๒๐ วัตต์ จำนวน ๒๘ กลุ่ม ๆ ละ ๑ ระบบ ซึ่งจะช่วยลดการใช้ไฟฟ้า/น้ำมัน และลดการปล่อยก๊าซคาร์บอนไดออกไซด์ให้กับกลุ่มเกษตรกร</p>

๓.๒ ประเด็นการพัฒนา

๓.๒.๑ บทวิเคราะห์

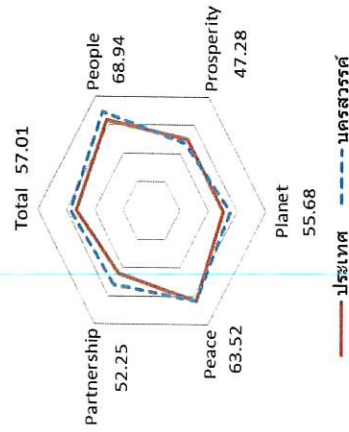

๑) บทวิเคราะห์โดยใช้ข้อมูลตัวชี้วัดการพัฒนาระดับจังหวัด

การวิเคราะห์สภาพการณ์การพัฒนาจังหวัดนครสวรรค์ คำนึงถึงความเชื่อมโยงและสอดคล้องกับกรอบทิศทางการพัฒนาระดับประเทศ จึงได้นำข้อมูลจากตัวชี้วัดการพัฒนาระดับจังหวัดที่สำนักงานสภาพัฒนาการเศรษฐกิจและสังคมแห่งชาติ ได้พัฒนาขึ้นมาพิจารณา ประกอบการวิเคราะห์ข้อมูลและข้อเท็จจริงของพื้นที่เพื่อสะท้อนภาพของการพัฒนาจังหวัดนครสวรรค์ โดยเปรียบเทียบค่าคะแนนตัวชี้วัดกับค่าคะแนนค่ากลางของประเทศ เพื่อให้เกิดความเชื่อมโยงสู่ประเด็นการพัฒนาของจังหวัดได้ชัดเจนยิ่งขึ้น ผลการวิเคราะห์สภาพการณ์จากตัวชี้วัดการพัฒนาระดับจังหวัด สรุปได้ดังนี้

มิติการพัฒนาจังหวัดนครสวรรค์ พบว่า จากข้อมูลภาพรวมการพัฒนาจังหวัดตั้งแต่ปี ๒๕๖๐ เป็นต้นมาของจังหวัดนครสวรรค์ดีขึ้นเป็นลำดับจากค่าดัชนี ๕๒.๔๐ ในปี ๒๕๖๐ เพิ่มขึ้นเป็น ๕๗.๐๑ ในปี ๒๕๖๒ และมีค่าสูงกว่าค่ากลางของประเทศ โดยมีค่าดัชนีตัวชี้วัดภาพรวมของปี ๒๕๖๒ มีค่าเท่ากับ ๕๗.๐๑ สูงกว่าค่ากลางประเทศ ๔.๑๓ (ค่ากลางของประเทศ ๕๒.๘๗) สะท้อนให้เห็นถึงความมุ่งมั่นในการพัฒนาจังหวัดที่มีอยู่ ๕ มิติ แต่ยังพบจุดอ่อนของการพัฒนาในมิติด้านการพัฒนาเศรษฐกิจและความมั่งคั่งที่มีค่าดัชนีอยู่ที่ ๔๗.๒๘ มีค่าดัชนีต่ำกว่าค่ากลางของประเทศและต่ำกว่า ๕๐.๐ ผลจากรายได้เฉลี่ยของครัวเรือนในจังหวัดที่เพิ่มขึ้นค่อนข้างต่ำ (ร้อยละ ๒.๗๐) ถึงแม้ว่าอัตราการว่างงานของจังหวัดนครสวรรค์จะต่ำ (ร้อยละ ๐.๙๒) แต่ผลิตภาพแรงงานของจังหวัดนครสวรรค์ก็ไม่สูงมาก (๑๒๒,๑๒๗ บาท/คน) ประกอบกับการกระจายรายได้มีการกระจายตัวเริ่มไปกระจุกในกลุ่มคนมีรายได้สูง ในขณะที่ประชาชนส่วนใหญ่อยู่ในกลุ่มเกษตรกรและกลุ่มคนที่พึ่งพิงรายได้จากบุตรหลานนอกครัวเรือนโดยมีค่าสัมประสิทธิ์การกระจายรายได้มีค่า ๐.๔๗๔ ซึ่งทั้งหมดนี้เป็นการบ่งบอกว่าความมั่งคั่งของจังหวัดอยู่ในระดับที่ยังต้องพัฒนาให้มากขึ้น รวมถึงร้อยละของหมู่บ้านที่ถนนสายหลักใช้งานได้ตลอดปีมีเพียงร้อยละ ๕๓.๔๗ ซึ่งอยู่ในอัตราที่ต่ำและส่งผลให้ประชาชนในหมู่บ้านที่ไม่ได้รับการพัฒนาถนนมีความยากลำบากในการเข้าถึงบริการขั้นพื้นฐานทั้งด้านการศึกษา การสาธารณสุข การเพิ่มรายได้ขายสินค้า หรือพืชผลทางการเกษตร ด้านสิ่งแวดล้อมจังหวัดนครสวรรค์ประสบปัญหาเรื่องของการกำจัดขยะให้ถูกต้องตามสุขลักษณะ แม้ค่าสัดส่วนปริมาณขยะที่กำจัดอย่างถูกต้อง ต่อปริมาณขยะที่เกิดขึ้นจะอยู่ที่ร้อยละ ๕๐.๑ ในปี ๒๕๖๒ โดยยังมี อบท. อีกจำนวน ๕๗ แห่ง ที่ยังไม่มีการจัดการขยะอย่างถูกวิธี ในขณะที่การบริหารจัดการน้ำยังไม่ดี โดยร้อยละของประชากรที่ประสบอุทกภัยและภัยแล้งจะมีค่าต่ำหรือเป็นศูนย์ก็ตาม แต่จากข้อมูลของดัชนีชี้วัดการจัดการน้ำ WMI พบว่าจังหวัดนครสวรรค์ มีพื้นที่แล้งซ้ำซากอยู่ที่ร้อยละ ๕๐.๘๓ ซึ่งอยู่ในพื้นที่บริเวณ อำเภอหนองบัว อำเภอไพศาลี อำเภอดงพิกุล และอำเภอท่าตะโก

รายละเอียดข้อมูลตัวชี้วัดการพัฒนาระดับจังหวัด และข้อมูลเพื่อการบริหารน้ำอย่างยั่งยืนตามตารางแนบ

จังหวัดนครสวรรค์



มิติการพัฒนา	ค่ากลางของประเทศ					นครสวรรค์				
	2558	2559	2560	2561	2562	2558	2559	2560	2561	2562
ภาพรวม	50.35	51.00	51.91	50.86	52.87	48.14	50.32	52.40	54.55	57.01
ด้านการพัฒนาคน (People)	59.45	58.86	58.50	59.89	63.20	62.07	61.96	62.30	65.00	68.94
ด้านเศรษฐกิจและความมั่งคั่ง (Prosperity)	48.84	49.11	47.99	50.06	50.03	38.89	38.99	41.29	46.05	47.28
ด้านสิ่งแวดล้อม (Planet)	49.27	50.54	51.38	51.60	50.92	48.52	50.23	53.50	55.68	55.68
ด้านสันติภาพและยุติธรรม (Peace)	63.99	62.21	62.72	62.02	63.45	60.94	60.78	65.92	62.03	63.52
ด้านความเป็นหุ้นส่วนพัฒนา (Partnership)	38.33	40.25	39.84	38.69	44.68	36.21	43.75	43.54	46.75	52.25

หมายเหตุ: * ตัวชี้วัดที่มีการยกเว้นข้อมูล

** ตัวชี้วัดที่มีการเก็บข้อมูลเพียงปี 2558 และ 2560

*** ตัวชี้วัดที่มีการเก็บข้อมูลล่าสุดปี 2560

**** ตัวชี้วัดที่มีการเก็บข้อมูลล่าสุดปี 2561

***** ตัวชี้วัดที่เป็นข้อมูลปีเว้นปี มีข้อมูลปี 2558 2560 2562

ตัวชี้วัด	ค่ากลางประเทศ					นครสวรรค์							
	2558	2559	2560	2561	2562	2558	2559	2560	2561	2562			
ด้านการพัฒนาคน (People)													
PP_01 ร้อยละของประชากรที่อยู่ใต้เส้นความยากจน (ร้อยละ)* ****	7.49	9.22	8.32	11.38	6.14	2.78	8.47	8.31	11.01	4.69			
PP_02 ร้อยละของทารกเกิดตมที่มีน้ำหนักต่ำกว่าเกณฑ์ (ร้อยละทารกเกิดตมมีชีพ)* ***	9.49	9.85	9.95	10.19	10.47	10.53	9.09	9.36	8.49	7.91			
PP_03 ร้อยละของประชากรที่เจ็บป่วยที่เป็นผู้ป่วยใน (ร้อยละ)* ****	10.60	10.88	10.63	11.21	11.23	9.91	9.76	9.19	9.96	9.60			
PP_04 อัตราส่วนประชากรต่อแพทย์ (คน/แพทย์)*	2,832	2,991	2,676	2,549	2,274	2,486	2,465	2,235	2,125	1,941			
PP_05 อัตราการเข้าเรียนรวมระดับมัธยมศึกษาตอนปลายและอาชีวศึกษา (ร้อยละ)	72.87	75.06	74.47	76.51	73.70	69.48	69.40	69.74	72.66	69.38			
PP_06 จำนวนปีการศึกษาเฉลี่ยประชากรไทยอายุ 15-59 ปี (ปี)	8.66	8.85	8.93	9.07	9.15	8.44	8.60	8.82	9.08	9.18			
PP_07 ค่าเฉลี่ยคะแนน o-net มัธยมศึกษาตอนปลาย (คะแนน)	33.67	33.31	31.89	33.60	35.29	34.32	33.90	32.42	34.47	35.36			
ด้านเศรษฐกิจและความมั่งคั่ง (Prosperity)													
PT_01 อัตราการเปลี่ยนแปลงของรายได้เฉลี่ยของครัวเรือนในจังหวัด (ร้อยละ)	1.75	1.72	0.06	-0.00	-0.46	-4.57	-3.16	-2.16	0.47	2.70			
PT_02 อัตราการเปลี่ยนแปลงของผลิตภัณฑ์มวลรวมจังหวัด (ร้อยละ)	1.89	3.00	3.90	4.14	0.68	-3.04	-5.69	5.02	6.49	-0.43			
PT_03 อัตราการว่างงาน (ร้อยละ)*	0.75	0.85	1.01	0.89	0.86	0.58	0.88	1.20	1.43	0.92			
PT_04 อัตราส่วนหนี้เฉลี่ยต่อรายได้เฉลี่ยของครัวเรือน (เท่า)* ****	6.67	7.10	7.61	7.46	6.92	8.61	9.04	10.08	8.66	7.86			
PT_05 ผลผลิตแรงงาน (บาท/คน)	106,508	110,285	115,616	117,916	121,328	110,545	108,601	115,841	122,424	122,127			
PT_06 สัดส่วนปริมาณการใช้ไฟฟ้าภาคครัวเรือนต่อประชากร (kw-ชั่วโมง/คน)	463.91	495.57	493.27	506.11	548.49	508.93	536.98	537.31	551.10	601.81			
PT_07 สัดส่วนปริมาณเงินสนับสนุนสินเชื่อเงินภาคอุตสาหกรรมต่อ GDP ภาคอุตสาหกรรม (สัดส่วนบาท)*	623.46	607.56	597.93	598.28	469.42	3,186.21	2,693.62	2,035.41	1,126.56	663.86			
PT_08 ร้อยละของผู้ประกอบการที่มีประกันสังคมต่อกำลังแรงงาน (ร้อยละ)	18.76	19.74	20.80	23.26	24.93	18.00	18.76	19.49	21.80	22.79			
PT_09 ร้อยละของครัวเรือนที่มีบ้านและที่ดินเป็นของตนเอง (ร้อยละ)****	81.42	82.21	81.28	83.11	82.47	80.93	80.77	76.93	85.46	83.46			
PT_10 ร้อยละของหมู่บ้านที่ถนนสายหลักใช้การได้ตลอดปี (ร้อยละ)**	54.37	57.33	59.64	61.81	65.46	36.53	40.77	45.00	49.24	53.47			
PT_11 สัมประสิทธิ์การกระจายรายได้* ****	0.403	0.415	0.421	0.427	0.432	0.368	0.394	0.421	0.447	0.474			
ด้านสิ่งแวดล้อม (Planet)													
PN_01 อัตราการเปลี่ยนแปลงของพื้นที่ป่าไม้ในจังหวัด (ร้อยละ)	0.01	0.03	0.12	0.42	0.10	0.53	0.84	1.68	1.92	0.11			
PN_02 สัดส่วนปริมาณขยะที่กำจัดถูกต้องต่อปริมาณขยะที่เกิดขึ้น (ร้อยละ)	20.06	20.30	29.46	22.46	18.80	29.51	27.62	47.34	46.86	50.10			
PN_03 ร้อยละของครัวเรือนที่เข้าถึงน้ำประปา (ร้อยละ)****	15.87	16.15	16.44	16.53	16.81	13.71	14.09	14.35	14.73	15.05			
PN_04 ร้อยละของประชากรที่ประสบอุทกภัย (ร้อยละ)* ***	0.00	0.00	0.78	0.18	1.51	2.48	0.00	8.43	0.20	3.18			
PN_05 ร้อยละของประชากรที่ประสบภัยแล้ง (ร้อยละ)* ****	0.02	0.00	0.00	0.00	0.00	11.12	4.66	0.00	0.00	0.00			
ด้านสันติภาพและยุติธรรม (Peace)													
PC_01 การแจ้งความคดีชีวิต ร่างกาย เพศ และคดีประทุษร้ายต่อทรัพย์สิน (ต่อแสนคน)*	88.04	113.49	105.28	95.67	80.86	122.95	99.11	86.45	84.59	85.76			
PC_02 จำนวนของประชากรในเรือนจำ (ต่อแสนคน)*	437.20	379.07	446.13	508.66	502.87	399.09	373.67	391.33	436.10	403.91			
PC_03 จำนวนเจ้าหน้าที่ตำรวจ (ต่อแสนคน)	271.52	279.12	276.83	267.98	268.05	230.70	240.14	298.50	266.27	270.22			
PC_04 อัตราการฆ่าตัวตาย (ต่อแสนคน)*	6.67	6.32	6.16	6.39	7.08	7.75	8.81	7.24	9.31	8.86			
PC_05 จำนวนผู้ถูกขังที่รอการพิพากษาในสัดส่วนของประชากรในเรือนจำ (ร้อยละ)*	17.82	20.65	19.94	17.71	16.52	16.20	20.60	15.26	17.18	15.46			
ด้านความเป็นหุ้นส่วนพัฒนา (Partnership)													
PS_01 ร้อยละของประชากรที่เข้าถึงอินเทอร์เน็ต (ร้อยละ)	32.73	41.27	46.82	50.80	60.75	20.22	41.25	44.25	51.44	63.82			
PS_02 ร้อยละภาษีที่จัดเก็บที่น้อยที่สุดที่รวมเงินอุดหนุนและเงินอุดหนุนเฉพาะกิจ	12.19	11.81	11.77	11.02	11.56	11.93	11.24	10.93	10.68	10.69			
PS_03 ความสามารถในการเบิกจ่ายงบประมาณของจังหวัด (ร้อยละ)	92.15	85.72	81.56	70.14	71.87	97.48	97.11	90.96	92.47	92.58			
PS_04 สัดส่วนองค์กรชุมชนต่อประชากรแสนคน (แห่ง/แสนคน)****	110.15	109.62	127.39	129.32	142.82	142.36	143.75	166.52	166.83	178.91			



ข้อมูลเพื่อการบริหารจัดการน้ำอย่างยั่งยืน Data for Sustainable Water Management

จังหวัดนครสวรรค์

มิติที่ 5 การจัดการคุณภาพน้ำและสิ่งแวดล้อม



ดัชนีชี้วัดย่อยมิติที่ 5

ตัวชี้วัด (5.1) โรงงานอุตสาหกรรมที่มีระบบบำบัดน้ำเสียต่อโรงงานอุตสาหกรรมทั้งหมด (ร้อยละ)	1.26	☹️
ตัวชี้วัด (5.2) พื้นที่เมือง ต่อพื้นที่ทั้งหมด (ร้อยละ)	1.06	😊
ตัวชี้วัด (5.3) หมู่บ้านที่มีระบบบำบัดน้ำเสียต่อหมู่บ้านทั้งหมด (ร้อยละ)	6.31	😐
ตัวชี้วัด (5.4) แหล่งน้ำผิวดินที่มีคุณภาพน้ำระดับพอใช้ขึ้นไป (ร้อยละ)	72.73	😊
ตัวชี้วัด (5.5) เวลาที่มีปริมาณน้ำรักษาสสมดุลในเวลาย่านน้ำ (เดือน)	12.00	😊
ตัวชี้วัด (5.6) ความหนาแน่นของระบบติดตามคุณภาพน้ำ (สถานี/ตร.กม.)	0.001	☹️
ตัวชี้วัด (5.7) ความหนาแน่นของโรงงานอุตสาหกรรม (โรงงาน/ตร.กม.)	0.17	😊
ตัวชี้วัด (5.8) โรงงานอุตสาหกรรมที่มีน้ำเสียจากระบบการผลิตต่อโรงงานอุตสาหกรรมทั้งหมด (ร้อยละ)	1.57	😊

ดัชนีชี้วัดการจัดการน้ำ (WMI)

ความเสี่ยงของการเกิดผลกระทบกับแหล่งน้ำทั้งด้านปริมาณและคุณภาพ และประสิทธิภาพในการจัดการคุณภาพน้ำ และสิ่งแวดล้อมนี้ของจังหวัดนครสวรรค์

พบว่า มีค่าดัชนีชี้วัดในมิตินี้ อยู่ในเกณฑ์ระดับ

มีประสิทธิภาพ (3.23) โดยพบว่า พื้นที่เมืองต่อพื้นที่ทั้งหมด

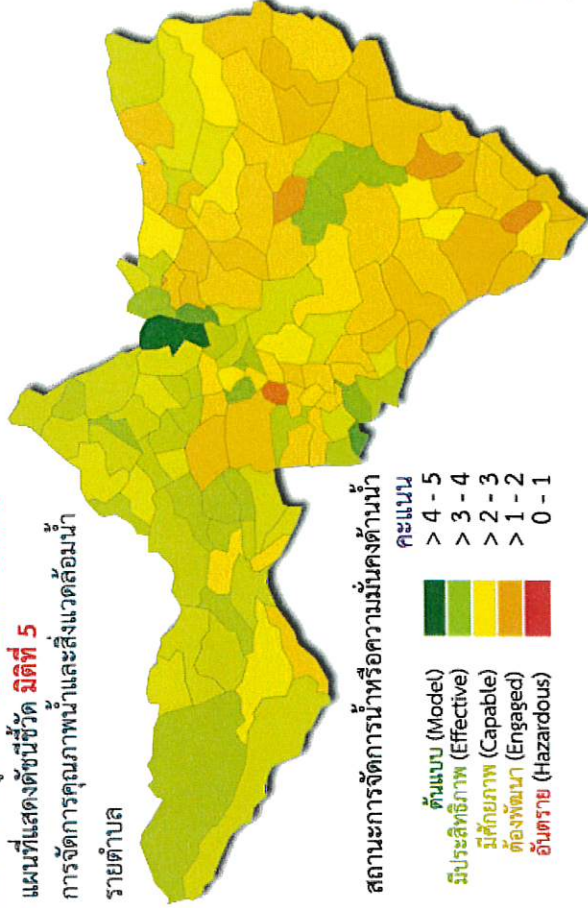
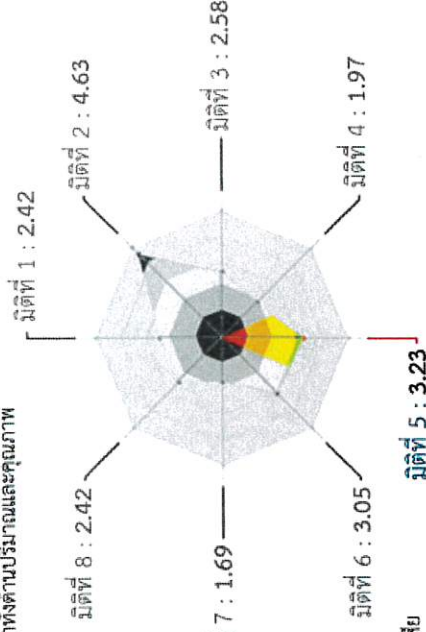
ความหนาแน่นของโรงงานอุตสาหกรรม โรงงานอุตสาหกรรมทั้งหมด ที่มีน้ำเสียจากระบบการผลิตต่อโรงงานอุตสาหกรรมทั้งหมด และเวลาที่ปริมาณน้ำรักษาสสมดุลในเวลาย่านน้ำ มีเกณฑ์ดีมาก ระดับเป็นต้นแบบ ประกอบกับ แหล่งน้ำผิวดินที่มีคุณภาพน้ำระดับพอใช้ขึ้นไป มีเกณฑ์ระดับมีประสิทธิภาพ แต่ความหนาแน่นของระบบติดตามคุณภาพน้ำโรงงานอุตสาหกรรมที่มีระบบบำบัด และน้ำเสีย

ต่อโรงงานอุตสาหกรรมทั้งหมดมีเกณฑ์อยู่ในระดับ **ต้องพัฒนา** และ**อันตราย** ตามลำดับ

แผนที่แสดงดัชนีชี้วัด **มิติที่ 5**

การจัดการคุณภาพน้ำและสิ่งแวดล้อม

รายตำบล



สถานะการจัดการน้ำหรือความมั่นคงด้านน้ำ

คะแนน
> 4 - 5
> 3 - 4
> 2 - 3
> 1 - 2
0 - 1

ดีเยี่ยม (Model)
มีประสิทธิภาพ (Effective)
มีศักยภาพ (Capable)
ต้องพัฒนา (Engaged)
อันตราย (Hazardous)

๒) บทวิเคราะห์โดยใช้ข้อมูลดัชนีความก้าวหน้าของคน

นอกจากนี้ ข้อมูลดัชนีความก้าวหน้าของคนจัดทำโดยสำนักงานสภาพัฒนาการเศรษฐกิจและสังคมแห่งชาติ ทำให้ทราบว่าจังหวัดนครสวรรค์ในภาพรวมความก้าวหน้าในการพัฒนาของจังหวัดยังไม่เปลี่ยนแปลงเมื่อเปรียบเทียบกับช่วงที่ผ่านมา โดยค่าดัชนีความก้าวหน้าการพัฒนาคนในปี ๒๕๖๒ เท่ากับ ๐.๕๘๖๙ ใกล้เคียงกับปี ๒๕๕๘ ที่มีค่าเท่ากับ ๐.๕๘๔๔ เมื่อพิจารณาดัชนีย่อย พบว่าการพัฒนาที่อยู่อาศัยและสภาพแวดล้อมมีความก้าวหน้ามากที่สุดคือมีค่าดัชนี ๐.๙๓๕๒ รองลงมาเป็นด้านชีวิตการงาน การคมนาคมและการสื่อสาร สุขภาพ ชีวิตครอบครัวและชุมชน รายได้ และการมีส่วนร่วม ตามลำดับ ส่วนด้านการศึกษาที่มีความก้าวหน้าน้อยที่สุด คือมีค่าดัชนี ๐.๔๐๙๑ เมื่อเปรียบเทียบกับปี ๒๕๕๘

มิติด้านสุขภาพมีค่าดัชนีดีขึ้นจากการเจ็บป่วยและผู้พิการที่ลดลง ปี ๒๕๖๒ ดัชนีย่อยด้านสุขภาพอยู่ที่ ๐.๖๐๑๔ เพิ่มขึ้น ๐.๐๒๘๓ คะแนนจากปี ๒๕๕๘ แม้ว่าการพัฒนาสุขภาพได้มีการดำเนินงานทั้งการส่งเสริมสุขภาพ ป้องกันโรค รวมทั้งการจัดบริการที่มีคุณภาพครอบคลุมทั่วถึงมากขึ้น โดยจะเห็นได้จากประชาชนมีอายุคาดเฉลี่ยเมื่อแรกเกิดเพิ่มขึ้น การลดลงของอัตราการตายและมารดา รวมถึงการมีหลักประกันด้านสุขภาพของประชากรที่ครอบคลุมเกือบร้อยละ ๑๐๐ อย่างไรก็ตาม ด้านการมีสุขภาพที่ดีของประชาชน มีความก้าวหน้าเพิ่มขึ้น สะท้อนจากอัตราการที่มีน้ำหนักต่ำกว่าเกณฑ์ การเจ็บป่วยของผู้ป่วยใน และสัดส่วน ผู้พิการที่ลดลง ทั้งนี้ การเข้าสู่สังคมสูงอายุและวิถีชีวิตของคนในสังคมส่งผลให้แนวโน้มอัตราการเจ็บป่วยโรคเรื้อรัง การบาดเจ็บจากอุบัติเหตุจราจรเพิ่มขึ้น ส่งผลต่อสมรรถนะร่างกาย การติดเชื้อ และภาวะทุพพลภาพที่เพิ่มขึ้น การสร้างเสริมสุขภาพเพื่อให้ประชาชนมีพฤติกรรมสุขภาพที่ดี รวมทั้งสนับสนุนให้สังคม สิ่งแวดล้อมอยู่ในสภาวะ ที่เอื้อต่อการมีสุขภาพที่ดีของประชาชนจึงเป็นประเด็นท้าทายสำคัญในการพัฒนาด้านสุขภาพ

มิติด้านการศึกษาที่มีความก้าวหน้าลดลงควรเร่งพัฒนาด้านคุณภาพ โดยมีดัชนีย่อยด้านการศึกษาลดลงเป็น ๐.๔๐๙๑ ลดลง ๐.๐๒๖๐ จากปี ๒๕๕๘ ถึงแม้ว่านักเรียนการอยู่ในระบบการศึกษายาวนานขึ้น สะท้อนจากอัตราการเข้าศึกษาในระดับมัธยมปลายและ ปวช. ที่เพิ่มจากร้อยละ ๖๙.๔๘ ในปี ๒๕๕๘ เป็น ร้อยละ ๖๙.๗๔ ในปี ๒๕๖๑ และจำนวนปีการศึกษาเฉลี่ยของประชากรอายุ ๑๕ ปีขึ้นไปเพิ่มขึ้นเป็น ๗.๘๐ ปี จาก ๗.๔๖ ปี ในช่วงเวลาเดียวกัน ซึ่งเป็นผลจากมาตรการสนับสนุนทางด้านการศึกษาในรูปแบบ ต่าง ๆ อาทิ โครงการเรียนฟรี ๑๕ ปี กองทุนเงินให้กู้ยืมเพื่อการศึกษา (กยศ.) การจัดการศึกษาสำหรับผู้อยู่นอกระบบโรงเรียน อย่างไรก็ตาม ด้านคุณภาพการศึกษาในภาพรวมยังไม่เปลี่ยนแปลงมากนักสะท้อนจากคะแนนเฉลี่ยการทดสอบ O-Net ระดับมัธยมปลายที่มีคะแนนเฉลี่ยคงที่ร้อยละ ๓๔ ในขณะที่ ค่าเฉลี่ยเชาวน์ปัญญา (IQ) ของเด็กนักเรียนไทยชั้น ป. ๑ ลดลงเหลือ ๙๘.๕๓ ในปี ๒๕๖๒ จาก ๑๐๒.๒๙ ในปี ๒๕๕๘ นอกจากนี้ เมื่อเปรียบเทียบการพัฒนาด้านอื่น ๆ การศึกษามีความก้าวหน้าต่ำสุด และในภาพรวมทั่วประเทศมีความเหลื่อมล้ำมากด้วย

มิติด้านชีวิตการงานมีความก้าวหน้าลดลง โดยมีค่าดัชนีย่อยด้านชีวิตการงานเท่ากับ ๐.๖๔๙๓ ลดลง ๐.๐๒๕๙ คะแนน จากปี ๒๕๕๘ โดยความก้าวหน้าในการพัฒนาลดลงแม้จะมีการเร่งขยายความครอบคลุมการมีหลักประกันสังคมทั้งในกลุ่มแรงงานในระบบและนอกระบบ ทำให้แรงงานที่มีประกันสังคมเพิ่มขึ้น โดยในปี ๒๕๖๒ ผู้มีงานทำที่มีประกันสังคมมีร้อยละ ๒๒.๑๗ ของผู้มีงานทำ เพิ่มขึ้นจากร้อยละ ๑๘.๑๘ ขณะเดียวกัน แรงงานที่ประสบอันตรายจากการทำงานลดลงเป็นร้อยละ ๙.๙๘ จากร้อยละ ๑๐.๔๐ ในปี ๒๕๕๘ ขณะที่การจ้างงานและการทำงานต่ำระดับอยู่ในระดับมีอัตราสูงขึ้นโดยมีอัตราว่างงานที่ร้อยละ ๑.๔๓ และอัตราการการทำงานต่ำระดับที่ ๐.๖๘ ในปี ๒๕๖๒ เพิ่มขึ้นเล็กน้อยจากร้อยละ ๐.๔๙ ในปี ๒๕๕๘ แม้ว่าผู้ที่มีประกันสังคมจะมีแนวโน้มเพิ่มขึ้นมาก อย่างไรก็ตาม ในกลุ่มแรงงานนอกระบบ (แรงงานภาคเกษตร ผู้ประกอบอาชีพอิสระรายย่อย) ยังมีประกันสังคมค่อนข้างต่ำ ซึ่งจะส่งผลถึงความมั่นคงในชีวิตการงาน รวมทั้งการขาดรายได้หลังเกษียณ การเพิ่มหลักประกันทางสังคมโดยเฉพาะการมีเงินออมหลังเกษียณอายุจึงยังเป็นประเด็นที่ต้องเร่งดำเนินการ

มิติด้านรายได้มีความก้าวหน้าลดลง โดยค่าดัชนีย่อยด้านรายได้เท่ากับ ๐.๕๑๙๗ ลดลง ๐.๐๙๔๗ คะแนน จากปี ๒๕๕๘ แม้ว่ารายได้เฉลี่ยของครัวเรือนจะไม่เปลี่ยนแปลงในปี ๒๕๖๒ มีรายได้เป็น ๒๑,๙๕๖ บาทต่อเดือน จาก ๒๑,๙๕๒ บาท ต่อเดือนในปี ๒๕๕๘ อย่างไรก็ตามการเพิ่มขึ้นของสัดส่วนคนจน หนี้ครัวเรือนเพื่อการอุปโภคบริโภคและค่าสัมประสิทธิ์ ความไม่เสมอภาคของรายได้ (Gini-coefficient) มีค่าเพิ่มขึ้นทำให้ความก้าวหน้าด้านรายได้ลดลง โดยสัดส่วน คนยากจนเพิ่มเป็นร้อยละ ๑๑.๐๑ ของประชากร จากร้อยละ ๒.๗๘ ในปี ๒๕๕๘ ครัวเรือนที่มีหนี้สินมีสัดส่วนร้อยละ ๔๔.๑๑ ของครัวเรือนทั้งหมด เพิ่มจากร้อยละ ๓๗.๗๖ และค่าดัชนีความไม่เสมอภาคของรายได้ (Gini-coefficient) เพิ่มขึ้นเป็น ๐.๔๒๐๖ จาก ๐.๓๖๗๕ ในช่วงเวลาเดียวกัน

มิติด้านที่อยู่อาศัยและสภาพแวดล้อมมีความก้าวหน้าเพิ่มขึ้น เป็นด้านที่มีความก้าวหน้าในการพัฒนามากที่สุด โดยมีค่าดัชนีย่อยด้านที่อยู่อาศัยและสภาพแวดล้อมเท่ากับ ๐.๙๓๕๒ เพิ่มขึ้น ๐.๐๙๑๗ คะแนน จากปี ๒๕๕๘ เนื่องจากการลดลงของประชากรที่ประสบอุทกภัยและภัยแล้ง และการลดลงสัดส่วนการปล่อยก๊าซเรือนกระจกด้านพลังงานที่มีค่าเฉลี่ย ๑.๐๙ ตันก๊าซเรือนกระจกต่อคน ลดจาก ๒.๗๙ ตันก๊าซเรือนกระจกต่อคน และครัวเรือนมีบ้านและที่ดินเป็นของตนเองในระดับค่อนข้างสูงคือกว่าร้อยละ ๘๕.๔๖ อย่างไรก็ตาม แม้การมีบ้านและที่ดินเป็นของตนเองมีแนวโน้มที่ไม่แน่นอนอย่างต่อเนื่องจากที่เคยมีร้อยละ ๘๐.๙๓ ในปี ๒๕๕๘ และลดลงในปี ๒๕๖๐ แล้วกลับเพิ่มขึ้นในปี ๒๕๖๒ นอกจากนี้ การเป็นเจ้าของที่อยู่อาศัยอาจไม่สะท้อนในเชิงคุณภาพ เนื่องจากการเป็นเจ้าของที่อยู่ไม่ได้สะท้อนสภาพของที่อยู่อาศัยที่เหมาะสม และเป็นที่น่าสังเกตว่าในพื้นที่เขตเทศบาลนคร นครสวรรค์และพื้นที่ใกล้เคียงโดยรอบ แม้จะเป็นพื้นที่ที่มีรายได้เฉลี่ยสูงกว่าพื้นที่อื่น แต่กลับมีสัดส่วนของการเป็นเจ้าของที่อยู่อาศัยค่อนข้างต่ำ เนื่องจากการเคลื่อนย้ายแรงงานทำให้สภาพการอยู่อาศัยส่วนหนึ่งเป็นการเช่า และส่วนหนึ่งเป็นผู้ซื้อที่อยู่ระหว่างการเช่าซื้อ/ผ่อนชำระ

มิติด้านชีวิตครอบครัวและชุมชนมีความก้าวหน้าลดลง โดยมีค่าดัชนีเท่ากับ ๐.๕๖๔๒ ลดลง ๐.๐๑๘๘ คะแนน จากปี ๒๕๕๘ เป็นผลมาจากการเพิ่มขึ้นของผู้สูงอายุที่อยู่ลำพังคนเดียวเป็นร้อยละ ๑๐.๕๕ จากร้อยละ ๖.๒๘ ในปี ๒๕๕๘ รวมทั้งการเพิ่มขึ้นของครัวเรือนที่มีหัวหน้าครัวเรือนเดี่ยว (หย่า/หม้าย) เป็นร้อยละ ๒๘.๖๑ จากร้อยละ ๒๖.๕๓ ในทางกลับกันการทำงาน ในเด็กอายุ ๑๕-๑๗ ปี มีสัดส่วนลดลงเหลือร้อยละ ๘.๘๕ จากร้อยละ ๑๓.๖๘ ในปี ๒๕๕๘ และการแจ้งความคดีชีวิต ร่างกาย เพศ และการประทุษร้ายต่อทรัพย์สินที่ลดลงเป็น ๘๔.๕๙ รายต่อประชากรแสนคน จาก ๑๒๒.๙๕ รายต่อประชากรแสนคน ในช่วงเวลาเดียวกัน ทั้งนี้ ดัชนีได้สะท้อนให้เห็นถึงผลกระทบของการเปลี่ยนแปลง รูปแบบและวิถีการดำเนินชีวิตที่คนมีการย้ายถิ่นในการทำงาน การอยู่เป็นโสดหรือหย่าร้างมากขึ้น รวมทั้งการเพิ่มขึ้นของครัวเรือนเดี่ยวส่งผลกระทบต่อความเข้มแข็งของครอบครัวที่เป็นหน่วยผลิตและ บ่มเพาะคนรุ่นใหม่ที่จะเป็นกำลังหลักในการพัฒนาประเทศ รวมถึงการดูแลบุคคล ในครอบครัว โดยเฉพาะผู้สูงอายุที่มีแนวโน้มเพิ่มขึ้น

มิติด้านการคมนาคมและการสื่อสารมีความก้าวหน้าของการพัฒนาเพิ่มมากที่สุด โดยมีค่าดัชนี ย่อยเท่ากับ ๐.๖๔๕๙ เพิ่มขึ้น ๐.๒๐๐๖ คะแนนจากปี ๒๕๕๘ เป็นผลจากการขยายการลงทุน โครงสร้างพื้นฐานโดยเฉพาะด้านเทคโนโลยีการสื่อสารและสารสนเทศ ทำให้มีการเข้าถึงโทรศัพท์มือถือ และอินเทอร์เน็ตได้ทั่วถึงมากขึ้น โดยมีประชากรอายุ ๖ ปีขึ้นไปที่มีโทรศัพท์มือถือร้อยละ ๘๘.๑๓ เพิ่ม จากร้อยละ ๗๖.๐๖ ในปี ๒๕๕๘ และมีประชากรอายุ ๖ ปีขึ้นไป ที่เข้าถึงอินเทอร์เน็ตร้อยละ ๕๑.๔๔ เพิ่มจากร้อยละ ๒๐.๒๒ ในช่วงเวลาเดียวกัน รวมถึงหมู่บ้านที่ถนนสายหลักใช้การได้ตลอดปีมีสัดส่วน เพิ่มขึ้นจากร้อยละ ๓๖.๕๓ ในปี ๒๕๕๘ เป็นร้อยละ ๔๕.๐๐ ในปี ๒๕๖๐ อย่างไรก็ตาม อุบัติเหตุบน ท้องถนนยังเป็นปัญหาสำคัญโดยมีจำนวนคดีคงที่และลดลงไม่มาก คือ ๖๑.๙๔ ราย ต่อประชากรแสน คน จาก ๖๖.๓๓ รายต่อประชากรแสนคน ในปี ๒๕๕๘

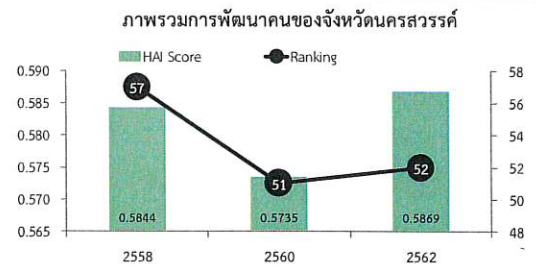
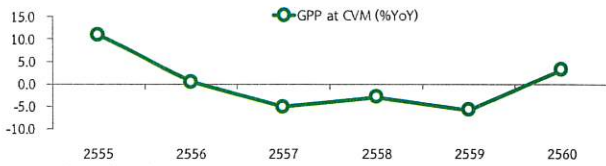
มิติด้านการมีส่วนร่วมมีความก้าวหน้าลดลง โดยมีค่าดัชนี ๐.๔๙๗๗ ลดลง ๐.๑๐๒๕ คะแนน จากปี ๒๕๕๘ มีความก้าวหน้าลดลงมากที่สุด เนื่องจากมีการใช้ตัวชี้วัดประชากรที่ไปใช้สิทธิลง ประชามติร่างรัฐธรรมนูญ ปี ๒๕๕๙ แทนการไปใช้สิทธิเลือกตั้งซึ่งไม่มีการเลือกตั้งตั้งแต่ปี ๒๕๕๔ (ยัง ไม่รายงานผู้ใช้สิทธิเลือกตั้งปี ๒๕๖๒ ขณะจัดทำรายงาน) โดยคะแนนผู้ไปใช้สิทธิลงประชามติร่าง รัฐธรรมนูญ ปี ๒๕๕๙ มีเพียงร้อยละ ๕๖.๘๖ น้อยกว่า ผู้ไปใช้สิทธิเลือกตั้งปี ๒๕๕๔ ที่มีร้อยละ ๗๓.๙๗ และการลดลงของครัวเรือนที่เป็นสมาชิกกลุ่ม/องค์กรในท้องถิ่น โดยมีสัดส่วนร้อยละ ๖๖.๗๙ ลดลงจากร้อยละ ๗๖.๖๐ ในปี ๒๕๕๘ อย่างไรก็ตาม สัดส่วนของจำนวนองค์กรชุมชนและครัวเรือนมี ส่วนร่วมทำกิจกรรมสาธารณะของหมู่บ้านเพิ่มขึ้น

รายละเอียดข้อมูลดัชนีความก้าวหน้าของคน ตามตารางแนบ

ดัชนีความก้าวหน้าของคน (Human Achievement Index : HAI)

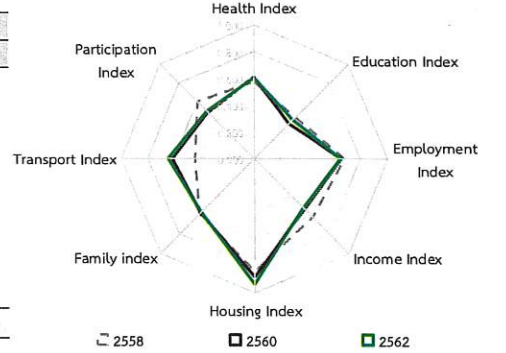
จังหวัด : นครสวรรค์

- ผลิตภัณฑ์มวลรวมจังหวัด (GPP) ปี 2560 มูลค่า 107,178 ล้านบาท
- ประชากร ปี 2560 จำนวน 975 พันคน



ตารางดัชนีความก้าวหน้าของคน จำแนกตามมิติ

มิติย่อย	คะแนน			ลำดับที่		
	2558	2560	2562p	2558	2560	2562
ดัชนีย่อยด้านสุขภาพ	0.5731	0.6055	0.6014	55	29	29
ดัชนีย่อยด้านการศึกษา	0.4351	0.3700	0.4091	35	41	40
ดัชนีย่อยด้านชีวิตการงาน	0.6752	0.6525	0.6493	47	56	66
ดัชนีย่อยด้านรายได้	0.6144	0.5301	0.5197	24	49	50
ดัชนีย่อยด้านที่อยู่อาศัยและสภาพแวดล้อม	0.8435	0.8810	0.9352	47	38	33
ดัชนีย่อยด้านชีวิตครอบครัวและชุมชน	0.5831	0.5709	0.5642	58	55	60
ดัชนีย่อยด้านการคมนาคมและการสื่อสาร	0.4453	0.6145	0.6459	76	60	58
ดัชนีย่อยด้านการมีส่วนร่วม	0.6002	0.4884	0.4977	49	55	54
ดัชนีความก้าวหน้าของคน	0.5844	0.5735	0.5869	57	51	52



ตารางข้อมูลตัวชี้วัดรายมิติ

มิติ	รายการตัวชี้วัด	หน่วย	ข้อมูลตัวชี้วัด			ลำดับที่		
			2558	2560	2562p	2558	2560	2562
ด้านสุขภาพ	ทารกแรกเกิดที่มีน้ำหนักต่ำกว่าเกณฑ์	ร้อยละ	10.53	9.36	9.36	67	19	19
	ประชากรที่เจ็บป่วยที่เป็นผู้ป่วยใน	ร้อยละ	9.91	9.19	9.19	26	11	11
	ประชากรที่พิการ	ร้อยละ	2.85	2.85	2.92	45	39	39
	คะแนนสุขภาพจิต	ร้อยละ	67.20	67.20	67.20	65	65	65
ด้านการศึกษา	จำนวนปีการศึกษาเฉลี่ยของประชากรอายุ 15 ปีขึ้นไป	ปี	7.46	7.62	7.80	51	49	46
	อัตราการเข้าเรียนมัธยมศึกษาตอนปลายและอาชีวศึกษา	ร้อยละ	69.48	69.74	69.74	51	54	54
	ค่าเฉลี่ยเขาวินิจฉัย (IQ) ของเด็กนักเรียนไทยชั้น 1	คะแนน	102.29	98.53	98.53	16	39	39
	คะแนนเฉลี่ยการทดสอบ O-Net ระดับมัธยมศึกษาตอนปลาย	ร้อยละ	34.32	32.42	34.47	33	34	34
ด้านชีวิตการงาน	อัตราการว่างงาน	ร้อยละ	0.58	1.20	1.43	26	46	60
	อัตราการจ้างงานต่ำระดับ	ร้อยละ	0.49	0.75	0.68	43	52	54
	แรงงานที่มีประกันสังคม	ร้อยละ	18.18	19.99	22.17	43	45	43
	อัตราการประสบอันตรายหรือเจ็บป่วยเนื่องจากการทำงาน	ต่อลูกจ้าง 1,000 คน	10.40	9.98	9.98	53	57	57
ด้านรายได้	รายได้เฉลี่ยของครัวเรือนต่อเดือน	บาท	21,952	21,003	21,003	42	46	46
	สัดส่วนประชากรยากจน	ร้อยละ	2.78	8.31	11.01	17	39	37
	ครัวเรือนที่มีหนี้สินเพื่อการอุปโภคบริโภค	ร้อยละ	37.76	44.11	44.11	43	56	56
	ค่าสัมประสิทธิ์ความไม่เสมอภาคของรายได้	ร้อยละ	36.75	42.06	42.06	17	39	39
ด้านที่อยู่อาศัยและสภาพแวดล้อม	ครัวเรือนที่มีบ้านและที่ดินเป็นของตนเอง	ร้อยละ	80.93	76.93	85.46	39	48	32
	สัดส่วนเฉลี่ยการปล่อยก๊าซเรือนกระจก	ตันก๊าซเรือนกระจกต่อคน	2.79	1.09	1.09	56	38	38
	ประชากรที่ประสบอุทกภัย	ร้อยละ	2.48	8.43	0.20	67	58	40
	ประชากรที่ประสบภัยแล้ง	ร้อยละ	11.12	0.00	0.00	64	1	1
ด้านชีวิตครอบครัวและชุมชน	เด็กอายุ 15 - 17 ปี ที่ทำงาน	ร้อยละ	13.68	7.98	8.85	50	32	39
	ผู้สูงอายุที่อยู่ลำพังคนเดียว	ร้อยละ	6.28	9.87	10.59	39	63	72
ด้านการคมนาคมและการสื่อสาร	การเข้าถึงอินเทอร์เน็ต	ร้อยละ	20.22	44.25	51.44	77	49	37
	จำนวนครั้งชมข่าวดิจิทัล	ร้อยละ	73.97	56.86	56.86	52	62	62
	จำนวนองค์กรชุมชน	แห่งต่อประชากรแสนคน	142.36	166.52	166.83	30	26	29
	ครัวเรือนที่เป็นสมาชิกกลุ่ม/องค์กรในท้องถิ่น	ร้อยละ	76.60	66.79	66.79	51	54	54
ด้านการมีส่วนร่วม	ครัวเรือนที่มีส่วนร่วมทำกิจกรรมสาธารณะของหมู่บ้าน	ร้อยละ	98.26	99.05	99.35	52	54	61

ที่มา: รวบรวมและประมวลผลโดยสำนักงานสภาพัฒนาการเศรษฐกิจและสังคมแห่งชาติ

๓) การวิเคราะห์สภาพแวดล้อมของจังหวัดนครสวรรค์ (SWOT)

ผลจากการวิเคราะห์ข้อมูลการพัฒนาจังหวัดนครสวรรค์ที่ผ่านมา นับตั้งแต่ด้านเศรษฐกิจ ด้านสังคมและความมั่นคง ด้านทรัพยากรธรรมชาติและสิ่งแวดล้อม โดยเปรียบเทียบข้อมูลเฉลี่ยของจังหวัด ในแต่ละด้านกับข้อมูลระดับประเทศ ตลอดจนความต้องการและศักยภาพของประชาชนในท้องถิ่น พบสถานการณ์และศักยภาพที่เป็นจุดแข็งและจุดอ่อน โอกาสและอุปสรรคของจังหวัดนครสวรรค์ ดังนี้

จุดแข็ง (Strength)	จุดอ่อน (Weakness)
<p>S๑ สภาพทางภูมิศาสตร์ ๘๐ % เหมาะสำหรับการพัฒนาเศรษฐกิจด้านการเกษตร และมีแหล่งน้ำธรรมชาติขนาดใหญ่ไหลผ่าน ได้แก่บึงบอระเพ็ด และมีแม่น้ำไหลผ่าน ๔ สาย ได้แก่ แม่น้ำเจ้าพระยา แม่น้ำปิง แม่น้ำน่าน และแม่น้ำยม ความยาวรวมช่วงที่ไหลผ่านจังหวัดนครสวรรค์ ประมาณ ๑๘๐ กิโลเมตร</p> <p>S๒ เส้นทางโครงข่ายเชื่อมโยงการค้า โลจิสติกส์และบริการการค้ากับภูมิภาคต่างๆ เช่น ทางบก ได้แก่ ทางหลวงแผ่นดินหมายเลข ๑ ทางหลวงแผ่นดินหมายเลข ๓๒ ทางหลวงแผ่นดินหมายเลข ๑๑ ทางหลวงแผ่นดินหมายเลข ๑๑๗ และทางหลวงแผ่นดินหมายเลข ๒๒๕ ทางราง มีสถานีรถไฟ ๑๕ สถานี ผ่านอำเภอต่างๆ ได้แก่ อำเภอตากลี อำเภอเมืองนครสวรรค์ และอำเภอชุมแสง</p> <p>S๓ สังคมที่มีความหลากหลายและกลมกลืนทางวัฒนธรรม</p> <p>S๔ แหล่งท่องเที่ยวเชิงวัฒนธรรมและธรรมชาติมีความหลากหลายที่มีศักยภาพในการพัฒนา</p> <p>S๕ บุคลากรและสถาบันการศึกษามีคุณภาพ ซึ่งมีข้อมูลเชิงประจักษ์ ได้แก่ คะแนนการทดสอบ O-Net ระดับมัธยมปลายมีค่าเฉลี่ยระดับต้นของประเทศ และมีจำนวนสถาบันการศึกษาตั้งแต่ระดับพื้นฐานถึงอุดมศึกษาจำนวนมาก</p> <p>S๖ จำนวนแพทย์ต่อประชากรในระดับมาตรฐานและมีศูนย์บริการทางการแพทย์ระดับตติยภูมิในระดับเขตสุขภาพที่ ๓</p> <p>S๗ แหล่งทรัพยากรแร่ธาตุ (ยิปซัม) ที่อุดมสมบูรณ์และมีความหลากหลายทางชีวภาพ</p>	<p>W๑ การบริหารจัดการน้ำยังขาดการบูรณาการและไม่เพียงพอ</p> <p>W๒ พฤติกรรมการใช้ชีวิตมีความเสี่ยงต่อการเป็นโรคที่ไม่ติดต่อเรื้อรัง (NCDs: Non Communicable Diseases) โรคหัวใจ เบาหวาน หลอดเลือดสมอง ความดันโลหิตสูง และมะเร็ง</p> <p>W๓ การบริหารจัดการด้านการท่องเที่ยว และระบบการขนส่งมวลชนที่ตอบสนองต่อการท่องเที่ยวยังไม่เพียงพอ</p> <p>W๔ การจัดการขยะมูลฝอยชุมชนที่ต้นทางยังไม่ครอบคลุม</p> <p>W๕ ทักษะฝีมือแรงงานด้านโลจิสติกส์ด้านขนส่งทางรางและด้านชีวภาพมีจำนวนไม่เพียงพอ</p> <p>W๖ ขาดแคลนกำลังแรงงานเนื่องจากเข้าสู่สังคมผู้สูงอายุ</p>
โอกาส (Opportunity)	อุปสรรค (Treat)
<p>O๑ กระแสความนิยมบริโภคอาหารปลอดภัยและเป็นมิตรต่อสิ่งแวดล้อม</p> <p>O๒ แผนยุทธศาสตร์ชาติ ๒๐ ปี และวางแผนพัฒนา</p>	<p>T๑ สถานการณ์การแพร่ระบาดของโรคติดเชื้อไวรัสโคโรนา ๒๐๑๙ (COVID-๑๙) ทำให้ดำเนินชีวิตด้วยวิถีปกติใหม่ (New Normal)</p>

<p>เศรษฐกิจและสังคมแห่งชาติฉบับที่ ๑๓ มุ่งเป้าหมาย “พลิกโฉมประเทศไทย สู่เศรษฐกิจสร้างคุณค่า สังคมเดินหน้าอย่างยั่งยืน”</p> <p>O๓ นโยบายภาครัฐส่งเสริมการบริหารจัดการพื้นที่เกษตร (Zoning) เกษตรปลอดภัย การยกระดับผู้ประกอบการ และสร้าง Smart Farmer</p> <p>O๔ นโยบายและโครงการภาครัฐพัฒนาศักยภาพด้านโลจิสติกส์ในจังหวัดนครสวรรค์</p> <p>O๕ ความก้าวหน้าและความพร้อมของเทคโนโลยีการสื่อสารและอินเทอร์เน็ต</p> <p>O๖ นโยบายภาครัฐในการส่งเสริมเศรษฐกิจชีวภาพ (Bio Economy) โดยกำหนดให้จังหวัดนครสวรรค์เป็นเขตพัฒนาเศรษฐกิจพิเศษครีเอเตอร์อุตสาหกรรมชีวภาพ (Bio Hub) ซึ่งมีการลงทุนอุตสาหกรรมชีวภาพ และ BCG ในพื้นที่จังหวัดนครสวรรค์ จำนวน ๓๐,๐๐๐ ไร่</p>	<p>T๒ การเกิดสาธารณภัย เช่น ภัยแล้ง ฝนทิ้งช่วง และอุทกภัย</p> <p>T๓ ภาวะเศรษฐกิจมีอัตราเงินเฟ้อเป็นศูนย์หรือเกือบติดลบส่งผลต่อการขยายตัวของอุปสงค์มวลรวมหรือกำลังซื้อลดลง</p> <p>T๔ ความมั่นคงและเสถียรภาพทางการเมืองของประเทศ</p> <p>T๕ การบังคับใช้กฎหมายขาดความเข้มแข็ง</p> <p>T๖ เทคโนโลยีดิจิทัลเปลี่ยนแปลงฉับพลัน จนคนบางกลุ่มไม่สามารถปรับตัวทันได้</p> <p>T๗ ความไม่แน่นอนของราคาพืชผลทางการเกษตร</p>
---	---

เมื่อนำประเด็นสำคัญที่เป็นจุดแข็ง จุดอ่อน โอกาสและอุปสรรคในการพัฒนา มาทำการวิเคราะห์สถานการณ์ความสัมพันธ์ระหว่างจุดแข็งกับโอกาส จุดแข็งกับอุปสรรค จุดอ่อนกับโอกาส และจุดอ่อนกับอุปสรรค เพื่อให้เกิดความชัดเจนในเรื่องโอกาสและอุปสรรคต่อจังหวัดนครสวรรค์ นำสู่ทิศทาง/จุดเน้นการวางแผน ๔ ทิศทาง ดังนี้

ทิศทาง/จุดเน้นการวางแผนเชิงรุก (S-O Strategy)

จากจุดแข็งในประเด็นข้างต้นในทุกเรื่อง เมื่อรวมกับสถานการณ์โอกาสทั้งจากแผนยุทธศาสตร์ชาติ ๒๐ ปี นโยบายของรัฐบาล ตลอดจนความพร้อมของเทคโนโลยีและทำให้จังหวัดนครสวรรค์สามารถกำหนดทิศทาง/จุดเน้นการวางแผนเชิงรุก สร้างการเติบโตเศรษฐกิจอันเป็นอัตลักษณ์จากจุดแข็งของจังหวัดและโอกาสที่เข้ามา ด้วยแนวทางการพัฒนาแบบเมืองสวรรค์ (HEAVEN Model) อันประกอบด้วย

Health & Medical Hub เป็นศูนย์กลางด้านการดูแลสุขภาพ (S๖,O๒)

Education and Training for the Future จัดการศึกษาเพื่อความก้าวหน้าในอนาคต (S๕,O๒,O๕,O๖)

Agriculture and Organic Paradise ยกระดับเกษตรสู่เกษตรอินทรีย์ (S๑,S๒,O๑, O๒,O๓)

Vehicles & Logistics Center วางระบบขนส่งและศูนย์กลางการกระจายสินค้า (S๒,O๔)

Experience Tourisms จัดประสบการณ์การท่องเที่ยวแห่งความสุข (S๓,S๔,O๒)

New Digital Commerce พัฒนาเมืองแห่งดิจิทัลเพื่อการพาณิชย์ (S๑,S๒,O๕)

ทิศทาง/จุดเน้นการวางแผนเชิงแก้ไข (W-O Strategy)

แม้ว่าจังหวัดนครสวรรค์มุ่งสร้างการเติบโตเศรษฐกิจด้วยแนวทางการพัฒนาแบบเมืองสวรรค์ (HEAVEN Model) แล้ว ก็ยังต้องมีการวางแผนเชิงแก้ไข ที่มุ่งลดจุดอ่อนทั้งจากการบริหารจัดการน้ำยังขาดการบูรณาการและไม่เพียงพอ อันเนื่องจากพื้นที่ระบบชลประทานยังไม่ครอบคลุมพื้นที่ และการประสบปัญหาภัยแล้งและอุทกภัย หากเมื่อพิจารณาพร้อมกับโอกาสที่มีอยู่ในปัจจุบันทำให้เห็นแนวทางเชิงแก้ไข ในการเพิ่มประสิทธิภาพการบริหารจัดการน้ำแบบบูรณาการ และจุดอ่อนเรื่องอื่นๆ และโอกาสที่มีอยู่ ด้วยการวางทิศทางเชิงแก้ไข โดยมุ่งการพัฒนาด้านบริหารจัดการทรัพยากรธรรมชาติและสิ่งแวดล้อมอย่างสมบูรณ์และยั่งยืน อันประกอบด้วย

- การเพิ่มประสิทธิภาพการบริหารจัดการน้ำแบบบูรณาการและมีส่วนร่วมในบึงบอระเพ็ดและแหล่งน้ำธรรมชาติอื่นๆ (W๑ ,O๒)
 - การส่งเสริมให้องค์กรปกครองส่วนท้องถิ่นที่ไม่มีบริการจัดเก็บขนขยะมูลฝอย มีกิจกรรมการจัดการขยะมูลฝอยชุมชนที่ต้นทางให้ครบทุกแห่ง (W๔ , O๒)
 - การส่งเสริมกิจกรรมการท่องเที่ยวและพัฒนาแหล่งท่องเที่ยวที่มีศักยภาพเพื่อดึงดูดนักท่องเที่ยวอย่างต่อเนื่อง และติดตามการบริหารจัดการท่องเที่ยวทั้งระบบ รวมทั้งปรับปรุงระบบขนส่งมวลชน ที่ตอบสนองต่อการท่องเที่ยวให้เพียงพอ (W๓ , O๒ , O๓ , O๔)
- และมุ่งประเด็นการพัฒนาศักยภาพทุนมนุษย์และสร้างสังคมพอเพียง ด้วยการพัฒนาขีดความสามารถของทุนมนุษย์ (W ๕, W๖ , O๒ , O๔ ,O๕ ,O๖)

ทิศทาง/จุดเน้นการวางแผนเชิงป้องกัน (S-T Strategy)

แม้ว่าจุดแข็งของนครสวรรค์ข้างต้น มิได้ดำรงอยู่ในภาวะปกติ เพราะมีอุปสรรคอันเป็นภัยคุกคาม ทั้งในเรื่องการแพร่ระบาดของโรคติดเชื้อไวรัสโคโรนา ๒๐๑๙ และการชะลอตัวทางเศรษฐกิจโลก จึงควรมีการกำหนดทิศทางเชิงป้องกัน ดังนี้

การสร้างการเติบโตเศรษฐกิจด้วยแนวทางการพัฒนาแบบเมืองสวรรค์ (HEAVEN Model) จากประเด็น Agriculture and Organic Paradise ยกระดับเกษตรสู่เกษตรอินทรีย์ ที่ไม่ได้มีเพียงพัฒนาเชิงรุกจากการพัฒนาการเกษตรปลอดภัยเท่านั้น ยังต้องพัฒนาเกษตรพืชหลัก เช่น ข้าว อ้อยโรงงาน มันสำปะหลังและข้าวโพด ให้เกิดการเพิ่มผลผลิตเฉลี่ยต่อไร่และลดต้นทุนเฉลี่ยต่อไร่ในการผลิตทางการเกษตร (S๑,T๒,T๓) และจาก New Digital Commerce พัฒนาเมืองแห่งดิจิทัลเพื่อการพาณิชย์ เพื่อให้เกิดการเปิดตลาดการค้าแหล่งใหม่และกระตุ้นการบริโภคภายในจังหวัด (S๒,T๓,T๖)

การบริหารจัดการด้านทรัพยากรธรรมชาติและสิ่งแวดล้อมอย่างยั่งยืน ด้วยการวางระบบรับมือการเกิดสาธารณภัย เช่น ภัยแล้ง ฝนทิ้งช่วง และอุทกภัย โดยการบูรณาการหน่วยงานต่างๆ (S๑, T๒)

ทิศทาง/จุดเน้นการวางแผนเชิงรับ (W-T Strategy)

เมื่อนำจุดอ่อนของนครสวรรค์ข้างต้น มาพิจารณาร่วมกับอุปสรรค อันเป็นภัยคุกคาม ทั้งในเรื่องสถานการณ์การแพร่ระบาดของโรคติดเชื้อไวรัสโคโรนา ๒๐๑๙ การเกิดสาธารณภัย และภาวะเศรษฐกิจมีอัตราเงินเฟ้อเป็นศูนย์หรือเกือบติดลบส่งผลต่อกำลังซื้อลดลง จึงควรมีการกำหนดทิศทางเชิงรับ คือ

การพัฒนาการบริหารจัดการทรัพยากรธรรมชาติและสิ่งแวดล้อมอย่างยั่งยืน ด้วยการสร้างกลไกติดตามความพอเพียงของปริมาณน้ำใช้ในการเกษตร และเฝ้าระวังภัยพิบัติในทุกระดับตั้งแต่ระดับตำบลถึงระดับจังหวัด (W๑,T๒,T๓) การสร้างกลไกติดตามการบริหารจัดการขยะมูลฝอยที่ต้นทางอย่างมีส่วนร่วมกับภาคประชาชน (W๔,T๒) การสร้างการมีส่วนร่วมในพื้นที่เพื่อการบริหารจัดการท่องเที่ยว และการจัดระบบขนส่งมวลชนที่ตอบสนองการท่องเที่ยวให้เพียงพอ (W๓,T๑,T๒)

การพัฒนาศักยภาพพหุมนุษย์และสร้างสังคมพอเพียง ด้วยการน้อมนำหลักปรัชญาของเศรษฐกิจพอเพียงในการดำเนินชีวิตของประชาชน (W๖,T๑,T๒,T๓ ,T๖,T๗) และการส่งเสริมสุขภาพและปรับเปลี่ยนพฤติกรรมการใช้ชีวิต (W๒,T๑)

๓.๒.๒ เป้าหมายการพัฒนาจังหวัด

๑) สรุปการจัดทำแผนพัฒนาจังหวัดนครสวรรค์ (พ.ศ. ๒๕๖๖ - ๒๕๗๐)

ตามที่คณะกรรมการบูรณาการนโยบายพัฒนาภาค (ก.บ.ภ.) ในคราวประชุมครั้งที่ ๒/๒๕๖๔ เมื่อวันที่ ๑๔ กรกฎาคม ๒๕๖๔ ได้มีมติเห็นชอบนโยบาย หลักเกณฑ์ และวิธีการจัดทำแผนของจังหวัดและ กลุ่มจังหวัด ประจำปีงบประมาณ พ.ศ. ๒๕๖๖ - ๒๕๗๐ ซึ่งกำหนดให้จังหวัดดำเนินการจัดทำแผนพัฒนาจังหวัด (พ.ศ. ๒๕๖๖ - ๒๕๗๐) และจัดส่งแผนพัฒนาจังหวัด (พ.ศ. ๒๕๖๖ - ๒๕๗๐) ให้ที่มบูรณาการกลาง ภายในวันที่ ๑๕ กันยายน ๒๕๖๔ นั้น

จังหวัดนครสวรรค์ได้ประชุมผู้ที่เกี่ยวข้องในการจัดทำแผนพัฒนาจังหวัดนครสวรรค์ (พ.ศ. ๒๕๖๖ - ๒๕๗๐) ดังนี้

ลำดับ	วัน เดือน ปี	ขั้นตอน	กลุ่มเป้าหมาย
๑	๘ กรกฎาคม ๒๕๖๔	ประชุมระดมความคิดเห็นเกี่ยวกับการยกร่างแผนพัฒนาจังหวัดนครสวรรค์ ๕ ปี (พ.ศ. ๒๕๖๖ - ๒๕๗๐)	- คณะทำงานยกร่างแผนพัฒนาจังหวัดนครสวรรค์ ๕ ปี (พ.ศ. ๒๕๖๖ - ๒๕๗๐) - ผู้แทนส่วนราชการ/อำเภอ/ภาคเอกชน
๒	๑๐ สิงหาคม ๒๕๖๔	ประชุมเชิงปฏิบัติการเพื่อยกร่างแผนพัฒนาจังหวัดนครสวรรค์ พ.ศ. ๒๕๖๖ - ๒๕๗๐	- คณะทำงานยกร่างแผนพัฒนาจังหวัดนครสวรรค์ ๕ ปี (พ.ศ. ๒๕๖๖ - ๒๕๗๐) - ผู้แทนส่วนราชการ
๓	๒๖ สิงหาคม ๒๕๖๔	ประชุมปรึกษาหารือร่วมกันกับบุคคลจากภาคส่วนต่างๆ ในจังหวัดตามมาตรา ๑๔ เพื่อรับฟังความคิดเห็นเกี่ยวกับร่างแผนพัฒนาจังหวัดนครสวรรค์ (พ.ศ. ๒๕๖๖ - ๒๕๗๐)	หัวหน้าส่วนราชการที่มีสถานตั้งทำการอยู่ในจังหวัด/หัวหน้าหน่วยงานรัฐวิสาหกิจ/ผู้บริหารองค์กรปกครองส่วนท้องถิ่นทั้งหมดในจังหวัด/ผู้แทนภาคประชาสังคม/ผู้แทนภาคธุรกิจเอกชน
๔	๓ กันยายน ๒๕๖๔	ประชุมคณะกรรมการบริหารงานจังหวัดแบบบูรณาการจังหวัดนครสวรรค์ เพื่อพิจารณาร่างแผนพัฒนาจังหวัดนครสวรรค์ (พ.ศ. ๒๕๖๖ - ๒๕๗๐)	- คณะกรรมการ ก.บ.จ.นว. - หัวหน้าส่วนราชการที่เกี่ยวข้อง

๒) เป้าหมายการพัฒนาจังหวัดนครสวรรค์ (พ.ศ. ๒๕๖๖ – ๒๕๗๐)

จังหวัดนครสวรรค์ได้ดำเนินการจัดทำแผนพัฒนาจังหวัดนครสวรรค์ (พ.ศ. ๒๕๖๖ – ๒๕๗๐) ดังกล่าว โดยมีการเชื่อมโยงกับยุทธศาสตร์ชาติ ๒๐ ปี (พ.ศ. ๒๕๖๑ – ๒๕๘๐) แผนแม่บทภายใต้ยุทธศาสตร์ชาติ แผนพัฒนาเศรษฐกิจและสังคมแห่งชาติ และแผนพัฒนาภาคเหนือ พร้อมทั้งได้มีการวิเคราะห์ข้อมูลสถานการณ์และศักยภาพของจังหวัดนครสวรรค์ โดยใช้ข้อมูลจากตัวชี้วัดการพัฒนา ระดับจังหวัด และข้อมูลจากดัชนีความก้าวหน้าของคน ที่สำนักงานสภาพัฒนาการเศรษฐกิจและสังคมแห่งชาติจัดทำขึ้น รวมทั้งได้มีการวิเคราะห์สภาพแวดล้อมของจังหวัดนครสวรรค์ (SWOT) โดยได้กำหนดเป้าหมายการพัฒนาจังหวัด ตัวชี้วัดความสำเร็จตามเป้าหมายการพัฒนาจังหวัด ประเด็นการพัฒนาจังหวัด ซึ่งเป็นไปตามองค์ประกอบของแผนพัฒนาจังหวัด ที่ ก.บ.ภ. กำหนด และสอดคล้องกับผลการวิเคราะห์ ตลอดจนสถานการณ์ปัจจุบัน ดังนี้

ตำแหน่งจุดยืนทางยุทธศาสตร์

๑. เพิ่มประสิทธิภาพการผลิต ข้าว อ้อยโรงงาน มันสำปะหลัง ข้าวโพด เชื่อมโยงผลผลิตทางการเกษตรสู่อุตสาหกรรม เกษตรแปรรูป อุตสาหกรรมฐานชีวภาพ และสร้างมูลค่าเศรษฐกิจหมุนเวียน
๒. สร้างมูลค่าเพิ่มจากสินค้าเกษตรโดยเน้นเกษตรปลอดภัยและพัฒนาเครือข่ายเกษตรอินทรีย์
๓. พัฒนาการท่องเที่ยวอย่างยั่งยืนบนฐานความหลากหลายทางวัฒนธรรมและธรรมชาติ เชื่อมโยงอัตลักษณ์ชุมชน
๔. สร้างโครงข่ายขนส่งเชื่อมโยงระบบขนส่งทางราง ทางน้ำ และพัฒนาธุรกิจต่อเนื่อง

เป้าหมายการพัฒนา

“นครสวรรค์คนธรรมดี สังคมพอเพียง ชุมทางขนส่งทางราง อุตสาหกรรมฐานชีวภาพ สิ่งแวดล้อมยั่งยืน”

๓.๒.๓ ตัวชี้วัดความสำเร็จตามเป้าหมายการพัฒนาจังหวัด

๑. มูลค่าผลิตภัณฑ์สินค้าเกษตรที่สำคัญ (ข้าว มันสำปะหลัง อ้อย ข้าวโพด) และสินค้าเกษตรแปรรูป และเกษตรฐานชีวภาพเพิ่มขึ้น เป้าหมาย ร้อยละ ๖ (จากมูลค่าผลิตภัณฑ์สินค้าเกษตรที่สำคัญดังกล่าว ในปี ๒๕๖๓ จำนวน ๒๔,๕๐๗.๐๒ ล้านบาท)
๒. จำนวนครัวเรือนที่ดำเนินวิถีชีวิตตามหลักปรัชญาเศรษฐกิจพอเพียงเพิ่มขึ้น เป้าหมาย ๕๐๐ ครัวเรือน (จากจำนวนครัวเรือนที่ดำเนินวิถีชีวิตตามหลักปรัชญาเศรษฐกิจพอเพียง ในปี ๒๕๖๓ จำนวน ๓,๑๖๕ ครัวเรือน)
๓. พื้นที่ป่าไม้และพื้นที่สีเขียวนอกพื้นที่ป่าเพิ่มขึ้น เป้าหมาย ๕,๕๐๐ ไร่
๔. ผลการประเมินคุณธรรมและความโปร่งใสในการดำเนินงานของหน่วยงานภาครัฐ (ITA) เป้าหมาย ไม่น้อยกว่าร้อยละ ๙๐

พันธกิจ

๑. การสร้างการเติบโตทางเศรษฐกิจด้วยแนวทางการพัฒนาแบบเมืองสวรรค์ (HEAVEN Model) ประกอบด้วย
 - H : Health and Medical Hub ศูนย์กลางด้านการดูแลสุขภาพ
 - E : Education and Training for the future จัดการศึกษาและฝึกอบรมเพื่อความก้าวหน้าในอนาคต
 - A : Agriculture and Organic Paradise ยกระดับเกษตรสู่เกษตรอินทรีย์และเชื่อมโยงสู่อุตสาหกรรมฐานชีวภาพ

V : Vehicles and Logistics Center วางระบบเชื่อมโยงชุมชนทางขนส่งทางราง และศูนย์กลางการกระจายสินค้า

E : Experience Tourism ประสบการณ์ท่องเที่ยวเมืองแห่งความสุข

N : New Digital Commerce พัฒนาเมืองแห่งดิจิทัลเพื่อการพาณิชย์

๒. การพัฒนาศักยภาพทุนมนุษย์ และเสริมสร้างสังคมที่มีความมั่นคง และปลอดภัย ในทุกระดับ ทุกมิติ ตามหลักปรัชญาของเศรษฐกิจพอเพียง

๓. การเติบโตอย่างเป็นธรรม* ด้านสังคม สิ่งแวดล้อม และสังคม ทรัพยากรธรรมชาติอย่างยั่งยืน

๔. การเสริมสร้างสภาวะแวดล้อมที่เอื้อต่อการทำดี (สร้างประโยชน์และความสุขต่อผู้อื่นและสังคม) และธรรมาภิบาลอย่างมีส่วนร่วม

* ไม่เบียดเบียน ให้โอกาส และลดความเหลื่อมล้ำ

๓.๒.๔ ประเด็นการพัฒนาของจังหวัด

ประเด็นการพัฒนาที่ ๑ สร้างการเติบโตทางเศรษฐกิจด้วยแนวทางการพัฒนาแบบเมืองสวรรค์ (HEAVEN Model)

มีเป้าหมายการพัฒนาที่ให้ความสำคัญในการร่วมมือกันของทุกภาคส่วนทั้งภาครัฐและเอกชนเพื่อขับเคลื่อนจังหวัดนครสวรรค์ให้เจริญก้าวหน้าและเป็นเมืองต้นแบบในทุกมิติ ภายใต้กรอบการพัฒนา “HEAVEN Model” ประกอบด้วย H : Health and Medical Hub ศูนย์กลางด้านการดูแลสุขภาพ E : Education and Training for the future จัดการศึกษาและฝึกอบรมเพื่อความก้าวหน้าในอนาคต A : Agriculture and Organic Paradise ยกกระดับเกษตรสู่เกษตรอินทรีย์และเชื่อมโยงสู่อุตสาหกรรมฐานชีวภาพ V : Vehicles and Logistics Center วางระบบเชื่อมโยงชุมชนทางขนส่งทางราง และศูนย์กลางการกระจายสินค้า E : Experience Tourism ประสบการณ์ท่องเที่ยวเมืองแห่งความสุข N : New Digital Commerce พัฒนาเมืองแห่งดิจิทัลเพื่อการพาณิชย์

วัตถุประสงค์

๑) เพื่อให้นครสวรรค์มีการขยายตัวของเศรษฐกิจอย่างต่อเนื่อง เข้มแข็ง และมีความยั่งยืน จากการเป็นศูนย์กลางด้านการดูแลสุขภาพ (H) ด้านการขนส่งที่เชื่อมโยงชุมชนทางขนส่งทางราง และศูนย์กระจายสินค้า (V) และด้านการพาณิชย์อิเล็กทรอนิกส์ (N)

๒) เพื่อสร้างการรับรู้ประสบการณ์ด้านอาชีพและเตรียมแรงงานให้มีทักษะฝีมือตรงกับความต้องการของตลาดแรงงาน หรืออาชีพในอนาคต (E)

๓) เพื่อส่งเสริมการทำเกษตรปลอดภัย/เกษตรอินทรีย์เชื่อมโยงสู่อุตสาหกรรมฐานชีวภาพและตลาดการค้าออนไลน์ ส่งผลให้เกษตรกรมีรายได้เพิ่มขึ้น (A)

๔) เพื่อพัฒนาแหล่งท่องเที่ยวและยกระดับกิจกรรมการท่องเที่ยวเชิงวัฒนธรรม ธรรมชาติ และกีฬาและนันทนาการ ให้สามารถดึงดูดนักท่องเที่ยวและสร้างรายได้จากการท่องเที่ยวเพิ่มมากขึ้น (E)

๕) เพื่อบริหารจัดการน้ำทางการเกษตรอย่างบูรณาการและมีประสิทธิภาพ

เป้าหมายและตัวชี้วัด

๑. โรงพยาบาลผ่านเกณฑ์การพัฒนาคุณภาพ (Hospital Accreditation : HA)

เป้าหมาย ระดับ HA๓

๒. จำนวนของแรงงานที่มีทักษะฝีมือเพิ่มขึ้น เป้าหมาย ร้อยละ ๕ ต่อปี (โดยใช้ข้อมูลการดำเนินโครงการ ปีงบประมาณ พ.ศ. ๒๕๖๓ เป็นปีฐาน จำนวน ๑๔,๘๕๑ คน)

๓. จำนวนไร่เกษตร/ฟาร์ม ที่ได้รับรองมาตรฐาน GAP (ไร่ต่อปี) หรือมาตรฐานเกษตรปลอดภัย ตลอดจนเกษตรอินทรีย์ ประเภทอื่นๆ เป้าหมาย มีอัตราการขยายตัวเพิ่มขึ้นปีละ ๑,๕๐๐ ไร่ (จากจำนวนแปลงเดิมที่ได้รับรองมาตรฐาน ในปี ๒๕๖๒ จำนวน ๒,๒๘๙.๒ ไร่/๒๘๐ ฟาร์ม)

๔. อัตราการขยายตัวของมูลค่าการค้าผลผลิตเกษตรปลอดภัยหรืออินทรีย์ เป้าหมายเพิ่มขึ้นไม่ต่ำกว่าร้อยละ ๕ ต่อปี จากมูลค่าการค้าผลผลิตเกษตรปลอดภัยหรืออินทรีย์ ในปี ๒๕๖๓ จำนวน ๑,๑๗๗,๓๕๐ บาท (ปีงบประมาณ ๒๕๖๔ ไม่สามารถดำเนินกิจกรรมได้ เนื่องจากสถานการณ์การแพร่ระบาดของโรคติดเชื้อไวรัสโคโรนา ๒๐๑๙)

๕. จำนวนพื้นที่การปรับเปลี่ยนพืชเชิงเดี่ยว เป็นไม้ผล ไม้ยืนต้น พืชสมุนไพร หรือ ท้องเที่ยวเชิงเกษตรเพื่อสร้างความยั่งยืนด้านอาชีพให้แก่เกษตรกร ไม่น้อยกว่า ๒,๐๐๐ ไร่/ปี

๖. พื้นที่การเกษตรได้รับประโยชน์จากการพัฒนาและปรับปรุงแหล่งน้ำอย่างน้อยปีละ ๑๐๐,๐๐๐ ไร่

๗. ร้อยละจำนวนสายทางของถนนสายหลักใช้การได้ดีไม่มีหลุม/บ่อตลอดปีหรือที่เชื่อมโยงชุมชนทางขนส่งทางราง เป้าหมาย ร้อยละ ๙๐ ต่อปี จากข้อมูลจำนวนถนนสายหลักที่ใช้การได้ดีตลอดปีในปี ๒๕๖๓ จำนวน ๑๐๖ สายทาง ๑,๘๓๖.๗๓๖ กิโลเมตร (แนวทางหลวงนครสวรรค์ที่ ๑ จำนวน ๒๘ สายทาง ๕๑๒.๗๘๗ กม. แนวทางหลวงนครสวรรค์ที่ ๒ (ตากฟ้า) จำนวน ๒๐ สายทาง ๕๙๑.๕๖๗ กม. แนวทางหลวงชนบทนครสวรรค์ จำนวน ๔๘ สายทาง ๗๓๒.๓๘๒ กม.)

๘. รายได้จากการท่องเที่ยวเพิ่มขึ้น ๕๐ ล้านบาทต่อปี

๙. ร้อยละของผู้ประกอบการพาณิชย์อิเล็กทรอนิกส์เพิ่มขึ้นอย่างน้อย ร้อยละ ๑๐ ของปีที่ผ่านมา(DBD Registered)

๑๐. รายได้จากการจำหน่ายผลิตภัณฑ์ชุมชน OTOP เพิ่มขึ้นไม่น้อยกว่าร้อยละ ๑๐ ของปีที่ผ่านมา

แนวทางการพัฒนา

๑. เป็นศูนย์กลางด้านการดูแลสุขภาพ (H: Health and Medical Hub)

๒. จัดการศึกษาและฝึกอบรมเพื่อความก้าวหน้าในอนาคต (E: Education and Training for the future)

๓. ยกระดับเกษตรสู่เกษตรอินทรีย์และเชื่อมโยงสู่อุตสาหกรรมฐานชีวภาพ (A: Agriculture and Organic Paradise)

๔. วางระบบขนส่งและศูนย์กลางการกระจายสินค้า (V: Vehicles and Logistics Center)

๕. ประสบการณ์ท่องเที่ยวเมืองแห่งความสุข (E: Experience Tourism)

๖. พัฒนาเมืองแห่งดิจิทัลเพื่อการพาณิชย์ (N: New Digital Commerce)

ประเด็นการพัฒนาที่ ๒ พัฒนาศักยภาพทุนมนุษย์และสร้างสังคมพอเพียง

มีเป้าหมายการพัฒนาที่สำคัญ คือ เพื่อพัฒนาคนในทุกมิติ ให้มีความพร้อมทั้งกาย ใจ สติปัญญา มีสุขภาวะที่ดี มีคุณภาพชีวิตและครอบครัวที่ดี โดยมีสัมมาชีพตามความถนัดของตนเอง และมีความมั่นคงและปลอดภัยในชีวิตและทรัพย์สิน

วัตถุประสงค์

๑. เพื่อให้ประชาชนได้รับสวัสดิการทางสังคมและสาธารณสุขที่มีคุณภาพอย่างทั่วถึง
๒. เพื่อให้ประชาชนมีศักยภาพในการประกอบอาชีพและมีคุณภาพชีวิตดีขึ้น
๓. เพื่อให้ทุกภาคส่วนมีการขับเคลื่อนปรัชญาของเศรษฐกิจพอเพียง และขยายผลโครงการอันเนื่องมาจากพระราชดำริเพิ่มขึ้น

๔. เพื่อให้สถานศึกษามีการพัฒนาคุณภาพบรรลุผลสัมฤทธิ์ทางการศึกษา
๕. เพื่อส่งเสริมให้ประชาชนมีความมั่นคงและปลอดภัยในชีวิตและทรัพย์สิน

เป้าหมายและตัวชี้วัด

๑. ร้อยละของการเจ็บป่วยด้วยโรคหัวใจ เบาหวาน หลอดเลือดสมอง ความดันโลหิตสูง และมะเร็ง มีสัดส่วนลดลง เป้าหมาย อย่างน้อยร้อยละ ๒ ต่อปี
๒. ร้อยละของตำบลที่มีระบบการดูแลสุขภาพผู้สูงอายุได้รับการส่งเสริมทางวิชาการ แล้วสามารถผ่านเกณฑ์มาตรฐาน เป้าหมาย ร้อยละ ๑๐๐ ภายในปี ๒๕๗๐ (Long term Care : LTC)
๓. ร้อยละของแรงงานนอกระบบที่ผ่านการฝึกอบรมสามารถประกอบอาชีพและมีรายได้เพิ่มขึ้น เป้าหมาย ร้อยละ ๕ ต่อปี
๔. จำนวนหมู่บ้าน/ชุมชน และหน่วยงานที่น้อมนำหลักปรัชญาของเศรษฐกิจพอเพียงในการดำเนินชีวิต เป้าหมาย เพิ่มขึ้น จำนวน ๑๕ หมู่บ้าน/ชุมชนต่อปี /๕ หน่วยงานต่อปี (โดยใช้ข้อมูลการดำเนินโครงการ ปิงบงบประมาณ พ.ศ. ๒๕๖๔ เป็นปีฐาน จำนวน ๓๓๓ หมู่บ้าน/ชุมชน)
๕. จำนวนสถานศึกษาที่ผ่านเกณฑ์ประเมินผลสัมฤทธิ์ทางการเรียนเทียบกับที่ผ่านมา เพิ่มขึ้นร้อยละ ๓ ต่อปี
๖. จำนวนหมู่บ้าน/ชุมชนไม่มีปัญหายาเสพติด เป้าหมาย มีจำนวนเพิ่มขึ้นร้อยละ ๕ (จากจำนวนหมู่บ้าน/ชุมชนไม่มีปัญหายาเสพติด ในปี ๒๕๖๔ จำนวน ๑,๑๔๗ หมู่บ้าน/ชุมชน)

แนวทางการพัฒนา

๑. พัฒนาด้านสุขภาพะให้มีความสมบูรณ์และสมดุล
๒. พัฒนาคุณภาพชีวิตและครอบครัว
๓. พัฒนาคุณภาพการศึกษาและสร้างสังคมการเรียนรู้ด้วยวิถีพอเพียง
๔. สร้างความมั่นคงปลอดภัยในชีวิตและทรัพย์สิน

ประเด็นการพัฒนาที่ ๓ บริหารจัดการทรัพยากรธรรมชาติและสิ่งแวดล้อมอย่างยั่งยืน

มีเป้าหมายการพัฒนาที่สำคัญ คือ อนุรักษ์ และฟื้นฟูทรัพยากรธรรมชาติให้มีความอุดมสมบูรณ์ จัดการคุณภาพสิ่งแวดล้อมอย่างมีประสิทธิภาพและเหมาะสม อนุรักษ์พลังงานและพัฒนากการใช้พลังงานทดแทน และพัฒนาระบบป้องกันและบรรเทาสาธารณภัยให้มีประสิทธิภาพ

วัตถุประสงค์

๑. เพื่อให้ทุกภาคส่วนมีส่วนร่วมในการอนุรักษ์ฟื้นฟูทรัพยากรธรรมชาติและสิ่งแวดล้อม
๒. เพื่อส่งเสริมให้ทุกภาคส่วนมีการจัดการขยะต้นทาง
๓. เพื่อสร้างความมั่นคงด้านพลังงานและใช้พลังงานอย่างมีประสิทธิภาพ
๔. เพื่อให้มีระบบป้องกันและมีความพร้อมในการรับมือกับสาธารณภัย

เป้าหมายและตัวชี้วัด

๑. พื้นที่ป่าไม้และพื้นที่สีเขียวของจังหวัดเพิ่มขึ้น เป้าหมาย ไม่น้อยกว่า ๕,๕๐๐ ไร่
๒. จำนวนท้องถิ่นได้รับการส่งเสริมทางวิชาการในการจัดการขยะที่ต้นทาง
เป้าหมายไม่น้อยกว่า ๑๐ แห่ง ต่อปี (ข้อมูลปี ๒๕๖๔ ท้องถิ่นที่ไม่มีบริการจัดเก็บ
ขนขยะมูลฝอย จำนวน ๕๗ แห่ง)
๓. ปริมาณการใช้พลังงานทดแทนเพิ่มขึ้น เป้าหมาย ๕๐๓๐๕ ต่อปี (โดยใช้ข้อมูล
การดำเนินโครงการปีงบประมาณ พ.ศ. ๒๕๖๔ เป็นปีฐาน จำนวน ๓๖,๒๘๓๐๕)
๔. หมู่บ้านชุมชนได้รับการพัฒนาศักยภาพในการรับมือกับภัยพิบัติ โดยการสร้างเขื่อน
ริมตลิ่งแม่น้ำ เป้าหมาย จำนวนไม่น้อยกว่า ๑ แห่ง ต่อปี
๕. หมู่บ้าน/ชุมชนเสี่ยงภัยพิบัติได้รับการพัฒนาศักยภาพในการรับมือกับภัยพิบัติ
โดยอาศัยการมีส่วนร่วมของชุมชน เป้าหมาย จำนวนไม่น้อยกว่า ๑๐ แห่งต่อปี

แนวทางการพัฒนา

๑. อนุรักษ์ และฟื้นฟูทรัพยากรธรรมชาติให้มีความอุดมสมบูรณ์
๒. จัดการคุณภาพสิ่งแวดล้อมอย่างมีประสิทธิภาพและเหมาะสม
๓. อนุรักษ์พลังงานและพัฒนากการใช้พลังงานทดแทน
๔. พัฒนาระบบป้องกันและบรรเทาสาธารณภัยให้มีประสิทธิภาพ

ประเด็นการพัฒนาที่ ๔ เสริมสร้างธรรมาภิบาลเพื่อการพัฒนาที่ยั่งยืน

มีเป้าหมายการพัฒนาที่สำคัญ คือ การส่งเสริมสนับสนุนให้ทุกภาคส่วนมีส่วนร่วมในการป้องกันการทุจริตและประพฤติมิชอบ รวมทั้งให้บริการประชาชนอย่างโปร่งใสและประสิทธิภาพภาครัฐ ตลอดจนการส่งเสริมคุณธรรม/การทำความดีในภาคประชาชนและประชาสังคม

วัตถุประสงค์

๑. เพื่อสร้างจิตสำนึกให้ภาคส่วนต่างๆ ตื่นตัวในการต่อต้านการทุจริตและประพฤติมิชอบเพิ่มขึ้น
๒. เพื่อให้หน่วยงานภาครัฐมีบริการที่มีประสิทธิภาพและประชาชนสามารถเข้าถึงบริการได้อย่างสะดวก

เป้าหมายและตัวชี้วัด

๑. จำนวนหน่วยงานในจังหวัด (ส่วนราชการในจังหวัดและ อปท.) ที่เข้ารับการประเมิน ITA ผ่านการประเมินคุณธรรมและความโปร่งใสในการดำเนินงานของหน่วยงานภาครัฐ (ITA) ๙๕ คะแนน (ระดับ AA)
๒. ความพึงพอใจต่อการให้บริการของหน่วยงานภาครัฐ เป้าหมาย ร้อยละ ๘๕
๓. ประชาชนในตำบลได้รับรู้ กฎหมาย สิทธิ และหน้าที่ และการเข้าถึงกระบวนการยุติธรรมได้อย่างสะดวกและรวดเร็ว เป้าหมาย ครบถ้วนทุกตำบล (๑๒๘ ตำบล)

แนวทางการพัฒนา

๑. การป้องกันการทุจริตและประพฤติมิชอบ
๒. ให้บริการประชาชนอย่างโปร่งใสและประสิทธิภาพภาครัฐ
๓. การส่งเสริมคุณธรรม/การทำความดีในภาคประชาชนและประชาสังคม

แผนผังสรุปแผนพัฒนาจังหวัดนครสวรรค์ (พ.ศ. ๒๕๖๖ – ๒๕๗๐)

ตำแหน่งจุดยืนทางยุทธศาสตร์ (Positioning)			
<p>๑. เพิ่มประสิทธิภาพการผลิต ข้าว อ้อยโรงงาน มันสำปะหลัง ข้าวโพด เชื่อมโยงผลผลิตทางการเกษตรสู่อุตสาหกรรมฐานชีวภาพ และสร้างมูลค่าเศรษฐกิจหมุนเวียน</p> <p>๒. สร้างมูลค่าเพิ่มจากสินค้าเกษตรโดยเน้นเกษตรปลอดภัยและพัฒนาเครือข่ายเกษตรอินทรีย์</p> <p>๓. พัฒนาการท่องเที่ยวอย่างยั่งยืนบนฐานความหลากหลายทางวัฒนธรรมและธรรมชาติ เชื่อมโยงอัตลักษณ์ชุมชน</p> <p>๔. สร้างโครงข่ายขนส่งเชื่อมโยงระบบขนส่งทางราง ทางน้ำ และพัฒนาธุรกิจต่อเนื่อง</p>			
<p>เป้าหมายการพัฒนา</p> <p>นครสวรรค์คนธรรมดี สังคมพอเพียง ชุมทางขนส่งทางราง อุตสาหกรรมฐานชีวภาพ สิ่งแวดล้อมยั่งยืน</p>			
ตัวชี้วัดความสำเร็จตามเป้าหมายการพัฒนา		พันธกิจ (Mission)	
<p>๑. มูลค่าผลิตภัณฑ์สินค้าเกษตรที่สำคัญ (ข้าว มันสำปะหลัง อ้อย ข้าวโพด) และสินค้าเกษตรแปรรูปและเกษตรฐานชีวภาพเพิ่มขึ้น เป้าหมาย ร้อยละ ๖) (จากมูลค่าผลิตภัณฑ์สินค้าเกษตรที่สำคัญดังกล่าวในปี ๒๕๖๓ จำนวน ๒๔,๕๐๗.๐๒ ล้านบาท)</p> <p>๒. จำนวนครัวเรือนที่ดำเนินวิถีชีวิตตามหลักปรัชญาเศรษฐกิจพอเพียงเพิ่มขึ้น เป้าหมาย ๕๐๐ ครัวเรือน (จากจำนวนครัวเรือนที่ดำเนินวิถีชีวิตตามหลักปรัชญาเศรษฐกิจพอเพียงในปี ๒๕๖๓ จำนวน ๓,๑๖๕ ครัวเรือน)</p> <p>๓. พื้นที่ป่าไม้และพื้นที่สีเขียวของพื้นที่ป่าเพิ่มขึ้น เป้าหมาย ๕,๕๐๐ ไร่</p> <p>๔. ผลการประเมินคุณธรรมและความโปร่งใสในการดำเนินงานของหน่วยงานภาครัฐ (ITA) เป้าหมาย ไม่น้อยกว่าร้อยละ ๙๐</p>		<p>๑. การสร้างการเติบโตทางเศรษฐกิจด้วยแนวทางการพัฒนาแบบเมืองสวรรค์ (HEAVEN Model) ประกอบด้วย</p> <p>H : Health and Medical Hub ศูนย์กลางด้านการดูแลสุขภาพ</p> <p>E : Education and Training for the future จัดการศึกษาและฝึกอบรมเพื่อความก้าวหน้าในอนาคต</p> <p>A : Agriculture and Organic Paradise ยกระดับเกษตรสู่เกษตรอินทรีย์และเชื่อมโยงสู่อุตสาหกรรมฐานชีวภาพ</p> <p>V : Vehicles and Logistics Center วางระบบเชื่อมโยงชุมทางขนส่งทางราง และศูนย์กลางการกระจายสินค้า</p> <p>E : Experience Tourism ประสบการณ์ท่องเที่ยวเมืองแห่งความสุข</p> <p>N : New Digital Commerce พัฒนาเมืองแห่งดิจิทัลเพื่อการพาณิชย์</p> <p>๒. การพัฒนาศักยภาพทุนมนุษย์ และเสริมสร้างสังคมที่มีความมั่นคง และปลอดภัย ในทุกระดับ ทุกมิติตามหลักปรัชญาของเศรษฐกิจพอเพียง</p> <p>๓. การเติบโตอย่างเป็นธรรม* ด้านสังคม สิ่งแวดล้อม และสังคม ทักษะการรวมชาติอย่างยั่งยืน</p> <p>๔. การเสริมสร้างสภาวะแวดล้อมที่เอื้อต่อการทำดี (สร้างประโยชน์และความสุขต่อผู้อื่นและสังคม) และธรรมาภิบาลอย่างมีส่วนร่วม</p> <p>* ไม่เบียดเบียน ให้ออกัส และลดความเหลื่อมล้ำ</p>	
ประเด็นการพัฒนา			
๑. สร้างการเติบโตทางเศรษฐกิจด้วยแนวทางการพัฒนาแบบเมืองสวรรค์ (HEAVEN Model)	๒. พัฒนาศักยภาพทุนมนุษย์และสร้างสังคมพอเพียง	๓. บริหารจัดการทรัพยากรธรรมชาติและสิ่งแวดล้อมอย่างยั่งยืน	๔. เสริมสร้างธรรมาภิบาลเพื่อการพัฒนาที่ยั่งยืน
วัตถุประสงค์			
<p>๑. เพื่อให้คนนครสวรรค์มีการขยายตัวของเศรษฐกิจอย่างต่อเนื่องเข้มแข็ง และมีความยั่งยืน จากการเป็นศูนย์กลางด้านการดูแลสุขภาพ (H) ด้านการขนส่งที่เชื่อมโยงชุมทางขนส่งทางรางและศูนย์กระจายสินค้า (V) และด้านการพาณิชย์อิเล็กทรอนิกส์ (N)</p> <p>๒. เพื่อสร้างการรับรู้ประสบการณ์ด้านอาชีพและเตรียมแรงงานให้ทักษะฝีมือตรงกับความต้องการของตลาดแรงงาน หรืออาชีพในอนาคต (E)</p> <p>๓. เพื่อส่งเสริมการทำเกษตรปลอดภัย/เกษตรอินทรีย์เชื่อมโยงสู่อุตสาหกรรมฐานชีวภาพและตลาดการค้าออนไลน์ส่งผลให้เกษตรกรมีรายได้เพิ่มขึ้น (A)</p> <p>๔. เพื่อพัฒนาแหล่งท่องเที่ยวและยกระดับกิจกรรมการท่องเที่ยวเชิงวัฒนธรรมธรรมชาติและกีฬาและนันทนาการให้สามารถดึงดูดนักท่องเที่ยวและสร้างรายได้จากการท่องเที่ยวเพิ่มมากขึ้น (E)</p> <p>๕. เพื่อบริหารจัดการน้ำทางการเกษตรอย่างบูรณาการและมีประสิทธิภาพ</p>	<p>๑. เพื่อให้ประชาชนได้รับสวัสดิการทางสังคมและสาธารณสุขที่มีคุณภาพอย่างทั่วถึง</p> <p>๒. เพื่อให้ประชาชนมีศักยภาพในการประกอบอาชีพและมีคุณภาพชีวิตดีขึ้น</p> <p>๓. เพื่อให้ทุกภาคส่วนมีการขับเคลื่อนปรัชญาของเศรษฐกิจพอเพียง และขยายผลโครงการอันเนื่องมาจากพระราชดำริเพิ่มขึ้น</p> <p>๔. เพื่อให้สถานศึกษามีการพัฒนาคุณภาพประจักษ์ผลสัมฤทธิ์ทางการศึกษา</p> <p>๕. เพื่อส่งเสริมให้ประชาชนมีความมั่นคงและปลอดภัยในชีวิตและทรัพย์สิน</p>	<p>๑. เพื่อให้ทุกภาคส่วนมีส่วนร่วมในการอนุรักษ์ฟื้นฟูทรัพยากรธรรมชาติและสิ่งแวดล้อม</p> <p>๒. เพื่อส่งเสริมให้ทุกภาคส่วนมีการจัดการขยะต้นทาง</p> <p>๓. เพื่อสร้างความมั่นคงด้านพลังงานและใช้พลังงานอย่างมีประสิทธิภาพ</p> <p>๔. เพื่อให้มีระบบป้องกันและมีความพร้อมในการรับมือกับสาธารณภัย</p>	<p>๑. เพื่อสร้างจิตสำนึกให้ภาคส่วนต่างๆ ตื่นตัวในการต่อต้านการทุจริตและประพฤติมิชอบเพิ่มขึ้น</p> <p>๒. เพื่อให้หน่วยงานภาครัฐมีบริการที่มีประสิทธิภาพและประชาชนสามารถเข้าถึงบริการได้อย่างสะดวก</p>

เป้าหมายและตัวชี้วัด (KPI)			
<p>๑. โรงพยาบาลผ่านเกณฑ์การพัฒนาคุณภาพ (Hospital Accreditation : HA) เป้าหมาย ระดับ HA๓</p> <p>๒. จำนวนของแรงงานที่มีทักษะฝีมือเพิ่มขึ้น เป้าหมาย ร้อยละ ๕ ต่อปี (โดยใช้ข้อมูลการดำเนินงานโครงการ ปีงบประมาณ พ.ศ. ๒๕๖๓ เป็นปีฐาน จำนวน ๑๔,๘๕๑ คน)</p> <p>๓. จำนวนไร่เกษตร/ฟาร์ม ที่ได้รับรองมาตรฐาน GAP (ไร่ต่อปี) หรือมาตรฐานเกษตรปลอดภัย ตลอดจนเกษตรอินทรีย์ ประเภทอื่นๆ เป้าหมาย มีอัตราการขยายตัวเพิ่มขึ้นปีละ ๑,๕๐๐ ไร่ (จากจำนวนแปลงเดิมที่ได้รับรองมาตรฐาน ในปี ๒๕๖๒ จำนวน ๒,๒๘๘.๒ ไร่/๒๘๐ ไร่)</p> <p>๔. อัตราการขยายตัวของมูลค่าการค้าผลผลิตเกษตรปลอดภัยหรืออินทรีย์ เป้าหมาย เพิ่มขึ้นไม่ต่ำกว่าร้อยละ ๕ ต่อปี จากมูลค่าการค้าผลผลิตเกษตรปลอดภัยหรืออินทรีย์ ในปี ๒๕๖๓ จำนวน ๑,๑๗๗,๓๕๐ บาท (ปีงบประมาณ ๒๕๖๔ ไม่สามารถดำเนินกิจกรรมได้ เนื่องจากสถานการณ์การแพร่ระบาดของโรคติดเชื้อไวรัสโคโรนา ๒๐๑๙)</p> <p>๕. จำนวนพื้นที่การปรับเปลี่ยนพืชเชิงเดี่ยวเป็นไม้ผล ไม้ยืนต้น พืชสมุนไพร หรือ พืชเชิงเกษตรเพื่อสร้างความยั่งยืนด้านอาชีพให้แก่เกษตรกร ไม่น้อยกว่า ๒,๐๐๐ ไร่/ปี</p> <p>๖. พื้นที่การเกษตรได้รับประโยชน์จากการพัฒนาและปรับปรุงแหล่งน้ำ เป้าหมาย อย่างน้อยปีละ ๑๐๐,๐๐๐ ไร่</p> <p>๗. ร้อยละจำนวนสายทางของถนนสายหลักใช้การได้ดีไม่มีหลุม/บ่อตลอดปีหรือที่เชื่อมโยงชุมชนทางขนส่งทางราง เป้าหมาย ร้อยละ ๙๐ ต่อปี จากข้อมูลจำนวนถนนสายหลักที่ใช้การได้ดีตลอดปีในปี ๒๕๖๓ จำนวน ๑๐๖ สายทาง ๑,๘๓๖.๗๓๖ กิโลเมตร (แนวทางหลวงนครสวรรค์ที่ ๑ จำนวน ๒๘ สายทาง ๕๑๒.๗๘๗ กม. แนวทางหลวงนครสวรรค์ที่ ๒ (ตากฟ้า) จำนวน ๒๐ สายทาง ๕๕๑.๕๖๗ กม. แนวทางหลวงชนบทนครสวรรค์ จำนวน ๕๘ สายทาง ๗๓๒.๓๘๒ กม.)</p> <p>๘. รายได้จากการท่องเที่ยวเพิ่มขึ้น เป้าหมาย ๕๐ ล้านบาทต่อปี</p> <p>๙. ร้อยละของผู้ประกอบการพาณิชย์อิเล็กทรอนิกส์เพิ่มขึ้น เป้าหมาย อย่างน้อย ร้อยละ ๑๐ ของปีที่ผ่านมา (DBD Registered)</p> <p>๑๐. รายได้จากการจำหน่ายผลิตภัณฑ์ชุมชน OTOP เพิ่มขึ้น เป้าหมาย ไม่น้อยกว่าร้อยละ ๑๐ ของปีที่ผ่านมา</p>	<p>๑. ร้อยละของการเจ็บป่วยด้วยโรคหัวใจ เบาหวาน หลอดเลือดสมอง ความดันโลหิตสูง และมะเร็งรังไข่ลดลง เป้าหมาย อย่างน้อยร้อยละ ๒ ต่อปี</p> <p>๒. ร้อยละของตำบลที่มีระบบการดูแลสุขภาพผู้สูงอายุ ได้รับการส่งเสริมทางวิชาการแล้วสามารถผ่านเกณฑ์มาตรฐาน เป้าหมาย ร้อยละ ๑๐๐ ภายในปี ๒๕๗๐ (Long term Care : LTC)</p> <p>๓. ร้อยละของแรงงานนอกระบบที่ผ่านการฝึกอบรมสามารถประกอบอาชีพและมีรายได้เพิ่มขึ้น เป้าหมาย ร้อยละ ๕ ต่อปี</p> <p>๔. จำนวนหมู่บ้าน/ชุมชน และหน่วยงานที่น้อมนำหลักปรัชญาของเศรษฐกิจพอเพียงในการดำเนินชีวิต เป้าหมาย เพิ่มขึ้น จำนวน ๑๕ หมู่บ้าน/ชุมชนต่อปี / ๕ หน่วยงานต่อปี (โดยใช้ข้อมูลการดำเนินงานโครงการ ปีงบประมาณ พ.ศ. ๒๕๖๔ เป็นปีฐาน จำนวน ๓๓๓ หมู่บ้าน/ชุมชน)</p> <p>๕. จำนวนสถานศึกษาที่ผ่านเกณฑ์ประเมินผลสัมฤทธิ์ทางการเรียนเทียบกับที่ผ่านมาเพิ่มขึ้น เป้าหมาย ร้อยละ ๓ ต่อปี</p> <p>๖. จำนวนหมู่บ้าน/ชุมชนไม่มีปัญหาเสพติด เป้าหมาย มีจำนวนเพิ่มขึ้นร้อยละ ๕ (จากจำนวนหมู่บ้าน/ชุมชนไม่มีปัญหาเสพติด ในปี ๒๕๖๔ จำนวน ๑,๑๔๗ หมู่บ้าน/ชุมชน)</p>	<p>๑. พื้นที่ป่าไม้และพื้นที่สีเขียวของจังหวัดเพิ่มขึ้น เป้าหมาย ไม่น้อยกว่า ๕,๕๐๐ ไร่</p> <p>๒. จำนวนท้องถิ่นที่ได้รับการส่งเสริมทางวิชาการในการจัดการขยะที่ต้นทาง เป้าหมาย ไม่น้อยกว่า ๑๐ แห่ง ต่อปี (ข้อมูลปี ๒๕๖๔ ท้องถิ่นที่ไม่มีบริการจัดเก็บขยะมูลฝอย จำนวน ๕๗ แห่ง)</p> <p>๓. ปริมาณการใช้พลังงานทดแทนเพิ่มขึ้น เป้าหมาย ๕๐๐๐ ต่อปี (โดยใช้ข้อมูลการดำเนินงานโครงการ ปีงบประมาณ พ.ศ. ๒๕๖๔ เป็นปีฐาน จำนวน ๓๖,๒๘๐๐)</p> <p>๔. หมู่บ้านชุมชนได้รับการพัฒนาศักยภาพในการรับมือกับภัยพิบัติ โดยการสร้างเขื่อนริมตลิ่งแม่น้ำ เป้าหมาย ไม่น้อยกว่าปีละ ๑ แห่ง</p> <p>๕. หมู่บ้าน/ชุมชนเสี่ยงภัยพิบัติได้รับการพัฒนาศักยภาพในการรับมือกับภัยพิบัติโดยอาศัยความร่วมมือของชุมชน จำนวน ไม่น้อยกว่า ๑๐ แห่งต่อปี</p>	<p>๑. จำนวนหน่วยงานในจังหวัด (ส่วนราชการในจังหวัดและอปท.) ที่เข้ารับการประเมิน ITA ผ่านการประเมินคุณธรรมและความโปร่งใสในการดำเนินงานของหน่วยงานภาครัฐ (ITA) ๙๕ คะแนน (ระดับ AA)</p> <p>๒. ความพึงพอใจต่อการให้บริการของหน่วยงานภาครัฐ เป้าหมาย ร้อยละ ๙๕</p> <p>๓. ประชาชนในตำบลได้รับรู้กฎหมาย สิทธิ และหน้าที่ และการเข้าถึงกระบวนการยุติธรรมได้อย่างสะดวกและรวดเร็ว เป้าหมาย ครบถ้วนทุกตำบล (๑๒๘ ตำบล)</p>

แนวทางการพัฒนา			
<p>๑. เป็นศูนย์กลางด้านการดูแลสุขภาพ (H: Health and Medical Hub)</p> <p>๒. จัดการศึกษาและฝึกอบรมเพื่อความก้าวหน้าในอนาคต (E: Education and Training for the future)</p> <p>๓. ยกระดับเกษตรสู่เกษตรอินทรีย์และเชื่อมโยงสู่อุตสาหกรรมฐานชีวภาพ (A: Agriculture and Organic Paradise)</p> <p>๔. วางระบบขนส่งและศูนย์กลางการกระจายสินค้า (V: Vehicles and Logistics Center)</p> <p>๕. ประสบการณ์ท่องเที่ยวเมืองแห่งความสุข (E: Experience Tourism)</p> <p>๖. พัฒนาเมืองแห่งดิจิทัลเพื่อการพาณิชย์ (N: New Digital Commerce)</p>	<p>๑. พัฒนาด้านสุขภาวะให้มีความสมบูรณ์และสมดุล</p> <p>๒. พัฒนาคุณภาพชีวิตและครอบครัว</p> <p>๓. พัฒนาคูณภาพการศึกษาและสร้างสังคมการเรียนรู้ด้วยวิถีพอเพียง</p> <p>๔. สร้างความมั่นคงปลอดภัยในชีวิตและทรัพย์สิน</p>	<p>๑. อนุรักษ์ และฟื้นฟูทรัพยากรธรรมชาติให้มีความอุดมสมบูรณ์</p> <p>๒. จัดการคุณภาพสิ่งแวดล้อมอย่างมีประสิทธิภาพและเหมาะสม</p> <p>๓. อนุรักษ์พลังงานและพัฒนาการใช้พลังงานทดแทน</p> <p>๔. พัฒนาระบบป้องกันและบรรเทาสาธารณภัยให้มีประสิทธิภาพ</p>	<p>๑. การป้องกันการทุจริตและประพฤติมิชอบ</p> <p>๒. ให้บริการประชาชนอย่างโปร่งใสและประสิทธิภาพภาครัฐ</p>

แบบ จ.๑

แบบฟอร์มสรุปแผนงานและโครงการสำคัญของจังหวัด พ.ศ. 2566 - พ.ศ. 2570
จังหวัดนครสวรรค์

เป้าหมายการพัฒนาจังหวัด : นครสวรรค์คนธรรมดี สังคมพอเพียง ชุมชนขงส่งทางราง อุตสาหกรรมฐานชีวภาพ สิ่งแวดล้อมยั่งยืน

ประเด็นการพัฒนา	ตัวชี้วัดของประเด็นการพัฒนา	ค่าเป้าหมาย					
		พ.ศ. 2566	พ.ศ. 2567	พ.ศ. 2568	พ.ศ. 2569	พ.ศ. 2570	พ.ศ. 2566-2570
1. สร้างการเติบโตทางเศรษฐกิจด้วยแนวทางการพัฒนาแบบเมืองสวรรค์ (HEAVEN Model)	เป้าหมาย ระดับ HA3	HA3	HA3	HA3	HA3	HA3	HA3
	ตัวชี้วัดที่ 1 โรงพยาบาลผ่านเกณฑ์การพัฒนาคุณภาพ (Hospital Accreditation : HA)	ร้อยละ 5	ร้อยละ 5	ร้อยละ 5	ร้อยละ 5	ร้อยละ 5	ร้อยละ 25
	ตัวชี้วัดที่ 2 จำนวนของแรงงานที่มีทักษะฝีมือเพิ่มขึ้น เป้าหมาย ร้อยละ 5 ต่อปี (โดยใช้อัตราการดำเนินงานประมาณ พ.ศ. 2563 เป็นปีฐาน จำนวน 14,851 คน)	1,500 ไร่	1,500 ไร่	1,500 ไร่	1,500 ไร่	1,500 ไร่	7,500 ไร่
	ตัวชี้วัดที่ 3 จำนวนไร่เกษตร/ฟาร์ม ที่ได้รับรองมาตรฐาน GAP (ไร่ต่อปี) หรือมาตรฐานเกษตรปลอดภัย ตลอดจนเกษตรกรอินทรีย์ ประเภทอื่นๆ เป้าหมาย มีอัตราการขยายตัวเพิ่มขึ้นปีละ 1,500 ไร่ (จากจำนวนแปลงเดิมที่ได้รับรองมาตรฐาน ในปี 2562 จำนวน 2,289.2 ไร่/280 ฟาร์ม)	ร้อยละ 5	ร้อยละ 5	ร้อยละ 5	ร้อยละ 5	ร้อยละ 5	ร้อยละ 25
	ตัวชี้วัดที่ 4 อัตราการขยายตัวของมูลค่าการค้าผลิตภัณฑ์เกษตรปลอดภัยหรืออินทรีย์ เป้าหมาย เพิ่มขึ้นไม่ต่ำกว่าร้อยละ 5 ต่อปี จากมูลค่าการค้าผลิตภัณฑ์เกษตรปลอดภัยหรืออินทรีย์ ในปี 2563 จำนวน 1,177,350 บาท (ปีงบประมาณ 2564 ไม่สามารถดำเนินกิจกรรมได้ เนื่องจากสถานการณ์การแพร่ระบาดของโรคติดเชื้อไวรัสโคโรนา 2019)	2,000 ไร่	2,000 ไร่	2,000 ไร่	2,000 ไร่	2,000 ไร่	10,000 ไร่
	ตัวชี้วัดที่ 5 จำนวนพื้นที่การปรับเปลี่ยนพืชเชิงเดี่ยวเป็นผลไม้ ไม้ยืนต้น พืชสมุนไพร หรือ พืชเชิงเกษตรเพื่อสร้างความยั่งยืนด้านอาชีพให้แก่เกษตรกร ไม่น้อยกว่า 2,000 ไร่/ปี	100,000 ไร่	100,000 ไร่	100,000 ไร่	100,000 ไร่	100,000 ไร่	500,000 ไร่
ตัวชี้วัดที่ 6 พื้นที่การเกษตรได้รับประโยชน์จากการพัฒนาและปรับปรุงแหล่งน้ำเป้าหมายอย่างน้อยปีละ 100,000 ไร่							

ประเภทการพัฒนา	ตัวชี้วัดของระดับการพัฒนา					ค่าเป้าหมาย					
	พ.ศ. 2566	พ.ศ. 2567	พ.ศ. 2568	พ.ศ. 2569	พ.ศ. 2570	พ.ศ. 2566	พ.ศ. 2567	พ.ศ. 2568	พ.ศ. 2569	พ.ศ. 2570	
2. พัฒนาศักยภาพชุมชนและสร้างสังคมพอเพียง	ตัวชี้วัดที่ 7 ร้อยละจำนวนสายทางของถนนสายหลักที่ใช้การได้ไม่มทลุม/บ่อ ตลอดจนพื้นที่เชื่อมต่อชุมชนทางชนส่ทางราง เป้าหมาย ร้อยละ 90 ต่อปี จากข้อมูลจำนวนถนนสายหลักที่ใช้การได้ตลอดปีในปี 2563 จำนวน 106 สายทาง 1,836.736 กิโลเมตร (แขวงทางหลวงนครสวรรค์ที่ 1 จำนวน 28 สายทาง 512.787 กม. แขวงทางหลวงนครสวรรค์ที่ 2 (ตากฟ้า) จำนวน 20 สายทาง 591.567 กม. แขวงทางหลวงชนบทนครสวรรค์ จำนวน 48 สายทาง 732.382 กม.)	ร้อยละ 90	ร้อยละ 90	ร้อยละ 90	ร้อยละ 90	ร้อยละ 90	ร้อยละ 90	ร้อยละ 90	ร้อยละ 90	ร้อยละ 90	ร้อยละ 90
	ตัวชี้วัดที่ 8 รายได้จากกาการท่องเที่ยวเพิ่มขึ้น เป้าหมาย 50 ล้านบาทต่อปี	50 ล้านบาท	50 ล้านบาท	50 ล้านบาท	50 ล้านบาท	50 ล้านบาท	50 ล้านบาท	50 ล้านบาท	50 ล้านบาท	50 ล้านบาท	250 ล้านบาท
	ตัวชี้วัดที่ 9 ร้อยละของผู้ประกอบการพาณิชย์อิเล็กทรอนิกส์เพิ่มขึ้นอย่างน้อย เป้าหมาย ร้อยละ 10 ต่อปี (DBD Registered)	ร้อยละ 10	ร้อยละ 10	ร้อยละ 10	ร้อยละ 10	ร้อยละ 10	ร้อยละ 10	ร้อยละ 10	ร้อยละ 10	ร้อยละ 10	ร้อยละ 50
	ตัวชี้วัดที่ 10 รายได้จากการจำหน่ายผลิตภัณฑ์ชุมชน OTOP เพิ่มขึ้น เป้าหมายไม่น้อยกว่าร้อยละ 10 ของปีที่ผ่านมา	ร้อยละ 10	ร้อยละ 10	ร้อยละ 10	ร้อยละ 10	ร้อยละ 10	ร้อยละ 10	ร้อยละ 10	ร้อยละ 10	ร้อยละ 10	ร้อยละ 50
	ตัวชี้วัดที่ 11 ร้อยละของการเจ็บป่วยด้วยโรคหัวใจเบาหวาน หดเคืดตมเอง ความดันโลหิตสูง และมะเร็งมีสัดส่วนลดลง เป้าหมาย อย่างน้อยร้อยละ 2 ต่อปี	ร้อยละ 2	ร้อยละ 2	ร้อยละ 2	ร้อยละ 2	ร้อยละ 2	ร้อยละ 2	ร้อยละ 2	ร้อยละ 2	ร้อยละ 2	ร้อยละ 10
	ตัวชี้วัดที่ 12 ร้อยละของตำบลที่มีระบบการดูแลสุขภาพผู้สูงอายุ ได้รับการส่งเสริมทางวิชาการแล้วสามารถผ่านเกณฑ์มาตรฐาน เป้าหมาย ร้อยละ 100 ภายในปี 2570 (Long term Care : LTC)	ร้อยละ 80	ร้อยละ 85	ร้อยละ 90	ร้อยละ 95	ร้อยละ 100	ร้อยละ 90	ร้อยละ 90	ร้อยละ 95	ร้อยละ 100	ร้อยละ 100
	ตัวชี้วัดที่ 13 ร้อยละของแรงงานนอกระบบที่ผ่านการฝึกอบรมสมรรถภาพประกอบอาชีพและมีรายได้เพิ่มขึ้น เป้าหมาย ร้อยละ 5 ต่อปี	ร้อยละ 5	ร้อยละ 5	ร้อยละ 5	ร้อยละ 5	ร้อยละ 5	ร้อยละ 5	ร้อยละ 5	ร้อยละ 5	ร้อยละ 5	ร้อยละ 25
	ตัวชี้วัดที่ 14 จำนวนหมู่บ้าน/ชุมชน และหน่วยงานที่น้อมนำหลักปรัชญาของเศรษฐกิจพอเพียงในการดำเนินชีวิต เป้าหมาย เพิ่มขึ้น จำนวน 15 หมู่บ้าน/ชุมชนต่อปี / 5 หน่วยงานต่อปี (โดยใช้ข้อมูลการดำเนินโครงการ ปีงบประมาณ พ.ศ. 2564 เป็นฐาน จำนวน 333 หมู่บ้าน/ชุมชน)	15 ชุมชน ต่อปี/ 5 หน่วยงาน ต่อปี	15 ชุมชน ต่อปี/ 5 หน่วยงาน ต่อปี	15 ชุมชน ต่อปี/ 5 หน่วยงาน ต่อปี	15 ชุมชน ต่อปี/ 5 หน่วยงาน ต่อปี	15 ชุมชน ต่อปี/ 5 หน่วยงาน ต่อปี	15 ชุมชน ต่อปี/ 5 หน่วยงาน ต่อปี	15 ชุมชน ต่อปี/ 5 หน่วยงาน ต่อปี	15 ชุมชน ต่อปี/ 5 หน่วยงาน ต่อปี	15 ชุมชน ต่อปี/ 5 หน่วยงาน ต่อปี	75 ชุมชนต่อปี/ 25 หน่วยงานต่อปี

ประเด็นการพัฒนา	ตัวชี้วัดของประเด็นการพัฒนา	ค่าเป้าหมาย				
		พ.ศ. 2566	พ.ศ. 2567	พ.ศ. 2568	พ.ศ. 2569	พ.ศ. 2570
3. บริหารจัดการทรัพยากร ธรรมชาติและสิ่งแวดล้อม อย่างยั่งยืน	ตัวชี้วัดที่ 15 จำนวนสถานศึกษาที่ผ่านเกณฑ์ประเมินผลสัมฤทธิ์ทางการเรียนเทียบกับปีที่ผ่านมาเพิ่มขึ้น เป้าหมาย ร้อยละ 3 ต่อปี	ร้อยละ 3	ร้อยละ 3	ร้อยละ 3	ร้อยละ 3	ร้อยละ 3
	ตัวชี้วัดที่ 16 จำนวนหมู่บ้าน/ชุมชนไม่มีปัญหาเสพยาเสพติด เป้าหมาย มีจำนวนเพิ่มขึ้น ร้อยละ 5 (จากจำนวน หมู่บ้าน/ชุมชนไม่มี ปัญหายาเสพติด ในปี 2564 จำนวน 1,147 หมู่บ้าน/ชุมชน)	ร้อยละ 5	ร้อยละ 5	ร้อยละ 5	ร้อยละ 5	ร้อยละ 5
	ตัวชี้วัดที่ 17 พื้นที่ป่าไม้และพื้นที่สีเขียวของจังหวัดเพิ่มขึ้น เป้าหมายไม่น้อยกว่า 5,500 ไร่	1,100 ไร่	1,100 ไร่	1,100 ไร่	1,100 ไร่	1,100 ไร่
4. เสริมสร้างธรรมาภิบาล เพื่อการบริหารที่ยั่งยืน	ตัวชี้วัดที่ 18 จำนวนท้องถิ่นที่ได้รับการส่งเสริมทางวิชาการในการจัดการขยะที่ต้นทาง เป้าหมาย ไม่น้อยกว่า 10 แห่ง ต่อปี (ข้อมูลปี 2564 ท้องถิ่นที่ไม่มีบริการจัดเก็บ ขยะขยะมูลฝอย จำนวน 57 แห่ง)	10 แห่ง	10 แห่ง	10 แห่ง	10 แห่ง	10 แห่ง
	ตัวชี้วัดที่ 19 ปริมาณการใช้พลังงานทดแทนเพิ่มขึ้น เป้าหมาย 50toe ต่อปี (โดยใช้ข้อมูลการดำเนินโครงการปีงบประมาณ พ.ศ. 2564 เป็นปีฐาน จำนวน 36.28toe)	50toe	50toe	50toe	50toe	50toe
	ตัวชี้วัดที่ 20 หมู่บ้านชุมชนได้รับการพัฒนาศักยภาพในการรับมือกับภัยพิบัติ โดยการสร้าง เชื้อนริมตลิ่งแม่น้ำ เป้าหมาย ไม่น้อยกว่าปีละ 1 แห่ง	1 แห่ง	1 แห่ง	1 แห่ง	1 แห่ง	1 แห่ง
	ตัวชี้วัดที่ 21 หมู่บ้าน/ชุมชนเสี่ยงภัยพิบัติได้รับการพัฒนาศักยภาพในการรับมือกับภัยพิบัติ โดยอาศัยการมีส่วนร่วมของชุมชน จำนวนไม่น้อยกว่า 10 แห่งต่อปี	10 แห่ง	10 แห่ง	10 แห่ง	10 แห่ง	10 แห่ง
	ตัวชี้วัดที่ 22 จำนวนหน่วยงานในจังหวัด (ส่วนราชการในจังหวัดและ อบต.) ที่เข้ารับการ ประเมิน ITA ผ่านการประเมินคุณธรรมและความโปร่งใสในการดำเนินงานของหน่วยงาน ภาครัฐ (ITA) 95 คะแนน (ระดับ AA)	60 หน่วยงาน	65 หน่วยงาน	70 หน่วยงาน	75 หน่วยงาน	80 หน่วยงาน
ตัวชี้วัดที่ 23 ความพึงพอใจต่อการให้บริการของหน่วยงานภาครัฐ เป้าหมาย ร้อยละ 85	ร้อยละ 85	ร้อยละ 85	ร้อยละ 85	ร้อยละ 85	ร้อยละ 85	
ตัวชี้วัดที่ 24 ประชาชนในตำบลได้รับรู้กฎหมาย สิทธิ และหน้าที่ และการเข้าถึง กระบวนการยุติธรรมได้อย่างสะดวกและรวดเร็ว เป้าหมาย คบถ้วนทุกตำบล (128 ตำบล)	26 ตำบล	26 ตำบล	26 ตำบล	25 ตำบล	128 ตำบล	

สรุปภาพรวม จำนวนโครงการและงบประมาณตามร่างแผนพัฒนาจังหวัดนครสวรรค์ (พ.ศ. 2566 - 2570)

ประเด็นการพัฒนา/โครงการ	โครงการ	งบประมาณ				รวมงบประมาณ	
		พ.ศ. 2566	พ.ศ. 2567	พ.ศ. 2568	พ.ศ. 2569		
1. สร้างการเติบโตทางเศรษฐกิจด้วยแนวทางการพัฒนาแบบเมืองสวรรค์	40	10,346,497,000	5,833,349,600	5,141,943,700	4,415,628,500	2,938,305,700	28,675,724,500
1.1 โครงการของจังหวัด	10	523,167,400	267,043,200	264,573,200	213,310,200	182,524,700	1,450,618,700
1.2 โครงการของกระทรวง กรม	16	9,055,845,700	5,546,306,400	4,857,370,500	4,202,318,300	2,755,781,000	26,417,621,900
1.3 โครงการขององค์กรปกครองส่วนท้องถิ่น	14	767,483,900	20,000,000	20,000,000	0	0	807,483,900
2. พัฒนาศักยภาพทุนมนุษย์และสร้างสังคมพอเพียง	13	50,499,500	37,380,900	37,517,900	37,649,900	37,691,900	200,740,100
2.1 โครงการของจังหวัด	11	37,499,500	37,380,900	37,517,900	37,649,900	37,691,900	187,740,100
2.2 โครงการของกระทรวง กรม							-
2.3 โครงการขององค์กรปกครองส่วนท้องถิ่น	2	13,000,000	0	0	0	0	13,000,000
3. บริหารจัดการทรัพยากรธรรมชาติและสิ่งแวดล้อมอย่างยั่งยืน	11	4,341,499,000	575,688,000	390,008,000	14,751,200	14,051,200	5,335,997,400
3.1 โครงการของจังหวัด	7	130,859,000	13,488,000	14,308,000	14,051,200	13,351,200	186,057,400
3.2 โครงการของกระทรวง กรม	4	4,210,640,000	562,200,000	375,700,000	700,000	700,000	5,149,940,000
3.3 โครงการขององค์กรปกครองส่วนท้องถิ่น							0
4. เสริมสร้างธรรมาภิบาลเพื่อการพัฒนาที่ยั่งยืน	5	4,043,900	4,043,900	4,043,900	4,043,900	4,043,900	20,219,500
4.1 โครงการของจังหวัด	5	4,043,900	4,043,900	4,043,900	4,043,900	4,043,900	20,219,500
4.2 โครงการของกระทรวง กรม							
4.3 โครงการขององค์กรปกครองส่วนท้องถิ่น							
5. ค่าใช้จ่ายในการบริหารงานจังหวัดแบบบูรณาการ		10,000,000	10,000,000	10,000,000	10,000,000	10,000,000	50,000,000
รวมทั้งสิ้น	69	14,752,539,400	6,460,462,400	5,583,513,500	4,482,073,500	3,004,092,700	34,282,681,500
โครงการของจังหวัด		695,569,800	321,956,000	320,443,000	269,055,200	237,611,700	1,844,635,700
โครงการของกระทรวง กรม		13,266,485,700	6,108,506,400	5,233,070,500	4,203,018,300	2,756,481,000	31,567,561,900
โครงการขององค์กรปกครองส่วนท้องถิ่น		780,483,900	20,000,000	20,000,000	0	0	820,483,900
ค่าใช้จ่ายในการบริหารงานจังหวัดแบบบูรณาการ		10,000,000	10,000,000	10,000,000	10,000,000	10,000,000	50,000,000

แบบฟอร์มสรุปแผนงานและโครงการสำคัญของจังหวัดนครสวรรค์ (พ.ศ. 2566 - 2570)
จังหวัดนครสวรรค์

เป้าหมายการพัฒนาจังหวัดนครสวรรค์ : นครสวรรค์ค้ำคนธรรมดี สังคมพอเพียง ชุมชนทางสังคมฐานชีวภาพ สิ่งแวดล้อมยั่งยืน

บัญชีรายการชุดโครงการสำคัญ			งบประมาณดำเนินการ					
แผนงาน/โครงการสำคัญ	ยุทธศาสตร์ ชาติ (X)/ แผนแม่บทฯ (Y)	แหล่ง งบประมาณ	หน่วยดำเนินการ					
			พ.ศ. 2566	พ.ศ. 2567	พ.ศ. 2568	พ.ศ. 2569	พ.ศ. 2570	พ.ศ. 2566-2570
ประเด็นการพัฒนาที่ 1 เป็นการเติบโตทางเศรษฐกิจด้วยแนวทางการพัฒนาแบบเมืองสวรรค์ (HEAVEN Model)			10,346,497,000	5,833,349,600	5,141,943,700	4,415,628,500	2,938,305,700	28,675,724,500
แผนงานที่ 1 เป็นศูนย์กลางด้านสุขภาพ (Health and Medical Hub)			763,544,000	323,698,200	140,363,600	50,000,000	50,000,000	1,327,605,800
1. โครงการสำคัญที่ 1 ศูนย์เรียนรู้ชุมชนโรงพยาบาลไทยและการแพทย์ทางเลือก			4,500,000	3,000,000	3,000,000	0	0	10,500,000
- กิจกรรมหลัก 1.1 การเตรียมความพร้อมด้านการส่งเสริมสุขภาพในการปลูก สมุนไพร เพื่อนำมาใช้ในการบรรเทาอาการโรคอุบัติใหม่ COVID -19 และโรค ที่เกิดจากความเสื่อมของร่างกายด้วยการพึ่งพาตนเอง	3, 13	1	4,500,000	1,500,000	1,500,000			7,500,000
- กิจกรรมหลัก 1.2 การจัดทำอาคารแปรรูปผลิตภัณฑ์จากสมุนไพร	3, 13	1		1,500,000	1,500,000			3,000,000
2. โครงการสำคัญที่ 2 การให้บริการทางการแพทย์ในระดับเชี่ยวชาญขั้นสูงแบบองค์รวมที่มีคุณภาพและมาตรฐาน			683,044,000	204,698,200	65,363,600	0	0	953,105,800
- กิจกรรมหลักก่อสร้างอาคารและระบบสนับสนุน	3, 13	2	683,044,000	204,698,200	65,363,600			953,105,800
3. โครงการสำคัญที่ 3 โครงการพัฒนาศูนย์การแพทย์มหิดลบำรุงรักษ์ จังหวัดนครสวรรค์ สู่ความเป็นเลิศกับผู้สูงอายุ			76,000,000	116,000,000	72,000,000	50,000,000	50,000,000	364,000,000
- กิจกรรมหลัก 3.1 ก่อสร้าง/ปรับปรุงตึกแดงอาคาร และระบบสนับสนุน เพื่อเตรียมความพร้อมดำเนินการ	3, 13	2	16,000,000	66,000,000	22,000,000			104,000,000

บัญชีรายการชุดโครงการสำคัญ			งบประมาณดำเนินงาน							
แผนงาน/โครงการสำคัญ	ยุทธศาสตร์ชาติ (X)/แผนแม่บท (Y)	แหล่งงบประมาณ	หน่วยดำเนินการ	หน่วยดำเนินการ	พ.ศ. 2566	พ.ศ. 2567	พ.ศ. 2568	พ.ศ. 2569	พ.ศ. 2570	พ.ศ. 2566 - 2570
- กิจกรรมหลัก 3.2 จัดทำคู่มือที่ทำงานแพทย์เพื่อเตรียมความพร้อมด้านบริการ	3, 13	2	โครงการจัดตั้ง	วิทยาเขตนครสวรรค์ มหาวิทยาลัยราชภัฏวชิรวิทยาคาร	60,000,000	50,000,000	50,000,000	50,000,000	50,000,000	260,000,000
แผนงานที่ 2 จัดการศึกษาและฝึกอบรมเพื่อความรู้ด้านเทคโนโลยี (Education and Training for the future)					3,052,000	3,052,000	3,052,000	3,052,000	3,052,000	15,260,000
1. โครงการสำคัญที่ 1 โครงการพัฒนากิจการที่มีมือแรงงานเพื่อรองรับเมืองอัจฉริยะ					1,721,000	1,721,000	1,721,000	1,721,000	1,721,000	8,605,000
- กิจกรรมหลักพัฒนาทักษะฝีมือแรงงานเพื่อรองรับเมืองอัจฉริยะ	2, 6	1	สถาบันพัฒนาฝีมือแรงงาน 8 นครสวรรค์		1,721,000	1,721,000	1,721,000	1,721,000	1,721,000	8,605,000
2. โครงการสำคัญที่ 2 โครงการพัฒนากิจการที่มีมือแรงงานด้านบริการท่องเที่ยว					1,331,000	1,331,000	1,331,000	1,331,000	1,331,000	6,655,000
- กิจกรรมหลักพัฒนาทักษะฝีมือแรงงานด้านบริการท่องเที่ยว	2, 5	1	สถาบันพัฒนาฝีมือแรงงาน 8 นครสวรรค์		1,331,000	1,331,000	1,331,000	1,331,000	1,331,000	6,655,000
แผนงานที่ 3 ยกระดับเกษตรสู่เกษตรอินทรีย์ (Agriculture and Organic Paradise)					4,209,393,100	2,581,949,400	2,083,878,100	1,635,926,500	2,596,603,700	13,107,750,800
1. โครงการสำคัญที่ 1 โครงการยกระดับสินค้าเกษตรให้มีคุณภาพปลอดภัยสู่มาตรฐานอินทรีย์					203,700,800	60,225,200	56,255,200	55,992,200	50,206,700	426,380,100
- กิจกรรมหลัก 1.1 ส่งเสริมและพัฒนาการผลิตสินค้าเกษตรอินทรีย์	2, 3	1	สำนักงานเกษตรและสหกรณ์จังหวัดนครสวรรค์		727,600	727,600	727,600	727,600	727,600	3,638,000
- กิจกรรมหลัก 1.2 ส่งเสริมและพัฒนาการผลิตสินค้าเกษตรปลอดภัยด้านพืช	2, 3	1	สำนักงานเกษตรจังหวัดนครสวรรค์		1,903,100	1,903,100	1,903,100	1,903,100	1,903,100	9,515,500
- กิจกรรมหลัก 1.3 พัฒนาศักยภาพกระบวนการผลิตสินค้าเกษตร (ไม้ผลและไม้ยืนต้น)	2, 3	1	สำนักงานเกษตรจังหวัดนครสวรรค์		118,315,000	3,000,000	3,000,000	3,000,000	3,000,000	130,315,000
- กิจกรรมหลัก 1.4 เพิ่มประสิทธิภาพการผลิตพืชสมุนไพรปลอดภัย	2, 3	1	สำนักงานเกษตรจังหวัดนครสวรรค์		29,200,000	2,500,000	2,500,000	2,500,000	2,500,000	39,200,000
- กิจกรรมหลัก 1.5 ส่งเสริมการอนุรักษ์พืช	2, 3	1	สำนักงานเกษตรจังหวัดนครสวรรค์		10,400,000	5,474,000	5,474,000	5,474,000	5,474,000	32,296,000

บัญชีรายการชุดโครงการสำคัญ				งบประมาณดำเนินงาน						
แผนงาน/โครงการสำคัญ	ยุทธศาสตร์ชาติ (X)/แผนแม่บท (Y)	แหล่งงบประมาณ	หน่วยงาน/โครงการ	พ.ศ. 2566	พ.ศ. 2567	พ.ศ. 2568	พ.ศ. 2569	พ.ศ. 2570	พ.ศ. 2566 - 2570	
				3,000,000	3,000,000	3,000,000	3,000,000	3,000,000		
- กิจกรรมหลัก 1.6 ส่งเสริมและพัฒนาการท่องเที่ยวเกษตรปลอดภัย	2, 3	1	สำนักงานเกษตรจังหวัดนครสวรรค์	3,000,000	3,000,000	3,000,000	3,000,000	3,000,000	15,000,000	
- กิจกรรมหลัก 1.7 ส่งเสริมและพัฒนาสินค้าเกษตรปลอดภัยด้านปศุสัตว์	2, 3	1	สำนักงานปศุสัตว์จังหวัดนครสวรรค์	1,766,500	1,766,500	1,766,500	1,766,500	1,766,500	8,832,500	
- กิจกรรมหลัก 1.8 คลังเสบียงอาหารสัตว์ เพื่อความมั่นคงทางอาหารพหุบาทและลดภาวะสิ่งแวดล้อม	2, 3	1	สำนักงานปศุสัตว์จังหวัดนครสวรรค์	1,700,000					1,700,000	
- กิจกรรมหลัก 1.9 ส่งเสริมและพัฒนาการผลิตสินค้าเกษตรด้านประมง	2, 3	1	สำนักงานประมงจังหวัดนครสวรรค์	100,000	100,000	100,000	100,000	100,000	500,000	
- กิจกรรมหลัก 1.10 เพิ่มความหลากหลายและผลผลิตสัตว์น้ำ	2, 3	1	สำนักงานประมงจังหวัดนครสวรรค์	6,029,000	6,029,000	6,029,000	6,029,000	6,029,000	30,145,000	
- กิจกรรมหลัก 1.11 ส่งเสริมตลาดสินค้าเกษตรปลอดภัย/อินทรีย์ จังหวัดนครสวรรค์	2, 3	1	สำนักงานพาณิชย์จังหวัดนครสวรรค์	11,800,000	11,800,000	11,800,000	11,800,000	11,800,000	59,000,000	
- กิจกรรมหลัก 1.12 พัฒนาศักยภาพผู้ผลิตผู้ประกอบการและส่งเสริมช่องทางการตลาดผลิตภัณฑ์ OTOP ผลิตภัณฑ์เกษตรแปรรูปและพัฒนาชุมชนท่องเที่ยวเชิงอาหารปลอดภัย	2, 3	1	สำนักงานพัฒนาชุมชนจังหวัดนครสวรรค์	6,556,000	6,556,000	6,556,000	6,556,000	6,556,000	32,780,000	
- กิจกรรมหลัก 1.13 พัฒนาศักยภาพตลอดห่วงโซ่อุปทานการผลิตข้าวอินทรีย์	2, 3	1	โครงการจัดตั้งวิทยาเขตนครสวรรค์ มหาวิทยาลัยมิตล	12,203,600	17,369,000	13,399,000	13,136,000	7,950,500	63,458,100	
2. โครงการสำคัญที่ 2 โครงการพัฒนาศักยภาพการผลิตพืชเศรษฐกิจหลัก				7,616,000	7,616,000	7,616,000	7,616,000	7,616,000	38,080,000	
- กิจกรรมหลัก 2.1 เพิ่มประสิทธิภาพการผลิตข้าวปลอดภัยแบบแปลงใหญ่	2, 3	1	สำนักงานเกษตรจังหวัดนครสวรรค์	2,021,300	2,021,300	2,021,300	2,021,300	2,021,300	10,106,500	
- กิจกรรมหลัก 2.2 ส่งเสริมการผลิตอ้อยโรงงานในรูปแบบแปลงใหญ่	2, 3	1	สำนักงานเกษตรจังหวัดนครสวรรค์	1,919,800	1,919,800	1,919,800	1,919,800	1,919,800	9,599,000	

บัญชีรายการชุดโครงการสำคัญ				งบประมาณดำเนินการ						
แผนงาน/โครงการสำคัญ	ยุทธศาสตร์ ชาติ (X)/ แผนแม่บทฯ (Y)	แหล่ง งบม.	หน่วยดำเนินการ	พ.ศ. 2566	พ.ศ. 2567	พ.ศ. 2568	พ.ศ. 2569	พ.ศ. 2570	พ.ศ. 2566-2570	
- กิจกรรมหลัก 2.3 ส่งเสริมการผลิตมันสำปะหลังในรูปแบบแปลงใหญ่	2, 3	1	สำนักงานเกษตร จังหวัดนครสวรรค์	1,911,400	1,911,400	1,911,400	1,911,400	1,911,400	9,557,000	
- กิจกรรมหลัก 2.4 เพิ่มประสิทธิภาพและการปรับระบบการผลิตข้าวโพดเลี้ยงสัตว์	2, 3	1	สำนักงานเกษตร จังหวัดนครสวรรค์	1,763,500	1,763,500	1,763,500	1,763,500	1,763,500	8,817,500	
3. โครงการสำคัญที่ 3 โครงการเกษตรแม่นยำ (Precision Agriculture) เพื่อเพิ่มประสิทธิภาพของแปลงเกษตร และเพิ่ม คำตอบบนผลผลิต ด้วยเทคโนโลยีสารสนเทศ และ IoT จังหวัดนครสวรรค์				3,749,600	0	0	0	0	3,749,600	
- กิจกรรมหลักจัดการระบบสารสนเทศ เพื่อการตัดสินใจในการทำเกษตร และมีกิจกรรมการเกษตรอัจฉริยะ	2, 3	1	มหาวิทยาลัยราชภัฏ นครสวรรค์	3,749,600					3,749,600	
4. โครงการสำคัญที่ 4 โครงการพัฒนาขีดความสามารถภาคเกษตรสู่อุตสาหกรรมแปรรูปและอุตสาหกรรมชีวภาพ ด้วยการพัฒนาผลิตภัณฑ์มูลค่าสูง				3,015,000	0	0	0	0	3,015,000	
- กิจกรรมหลักพัฒนาผลิตภัณฑ์จากอุตสาหกรรมแปรรูป และอุตสาหกรรม ฐานชีวภาพ	2, 3	1	สำนักงานอุตสาหกรรม จังหวัดนครสวรรค์	3,015,000					3,015,000	
5. โครงการสำคัญที่ 5 โครงการส่งเสริมพืชสมุนไพรในเขตปฏิรูปที่ดิน				100,000	100,000	100,000	100,000	100,000	500,000	
- กิจกรรมหลักส่งเสริมการปลูกพืชสมุนไพรในเขตปฏิรูปที่ดิน	2, 3	2	สำนักงานการปฏิรูป ที่ดินเพื่อเกษตรกรรม	100,000	100,000	100,000	100,000	100,000	500,000	
6. โครงการสำคัญที่ 6 โครงการพัฒนาปัจจัยพื้นฐานทางการเกษตร				3,991,211,700	2,514,008,200	2,019,906,900	1,572,218,300	2,538,681,000	12,636,026,100	
- กิจกรรมหลัก 6.1 พัฒนาแหล่งน้ำและบริการจัดการน้ำเพื่อการเกษตร				3,622,564,700	2,444,508,200	1,966,906,900	1,572,218,300	2,538,681,000	12,144,879,100	
โครงการของจังหวัด				98,000,000	100,000,000	100,000,000	100,000,000	100,000,000	498,000,000	
(1) แก้ไขคลองวังน้ำดีพร้อมอาคารประกอบ ความจุ 0.20 ล้าน ลบ.ม. ตำบลวังน้ำดี อำเภอไพศาลี จังหวัดนครสวรรค์	2, 3	1	โครงการชลประทาน นครสวรรค์	13,000,000					13,000,000	

บัญชีรายการชุดโครงการสำคัญ				งบประมาณดำเนินการ					
แผนงาน/โครงการสำคัญ	ยุทธศาสตร์ชาติ (X)/แผนแม่บท (Y)	แหล่งงบประมาณ	หน่วยดำเนินการ	พ.ศ. 2566	พ.ศ. 2567	พ.ศ. 2568	พ.ศ. 2569	พ.ศ. 2570	พ.ศ. 2566 - 2570
				โครงการของส่วนราชการ	โครงการชลประทานนครสวรรค์	โครงการชลประทานนครสวรรค์	โครงการชลประทานนครสวรรค์	โครงการชลประทานนครสวรรค์	
(2) ระบบระบายน้ำคลองตะโกลาด ตำบลสายลำโพง อำเภอท่าตะโก จังหวัดนครสวรรค์	2, 3		โครงการชลประทานนครสวรรค์	40,000,000					40,000,000
(3) แก้ไขสิ่งกีดขวางของ ตำบลพระนอน อำเภอเมืองนครสวรรค์ จังหวัดนครสวรรค์	2, 3	1	โครงการชลประทานนครสวรรค์	45,000,000					45,000,000
โครงการของส่วนราชการ	2, 3	2		3,419,034,700	2,344,508,200	1,866,906,900	1,472,218,300	2,438,681,000	11,541,349,100
โครงการของกรมพัฒนาที่ดิน				6,942,200	0	0	0	0	6,942,200
(1) งานก่อสร้างแหล่งน้ำในไร่นานอกเขตชลประทาน ขนาด 1,260 ลูกบาศก์เมตร ตำบลห้วยตึง อำเภอเก้าเลี้ยว จังหวัดนครสวรรค์	2, 3	2	กรมพัฒนาที่ดิน	82,400					82,400
(2) งานก่อสร้างแหล่งน้ำในไร่นานอกเขตชลประทาน ขนาด 1,260 ลูกบาศก์เมตร ตำบลโกรกพระ อำเภอโกรกพระ จังหวัดนครสวรรค์	2, 3	2	กรมพัฒนาที่ดิน	20,600					20,600
(3) งานก่อสร้างแหล่งน้ำในไร่นานอกเขตชลประทาน ขนาด 1,260 ลูกบาศก์เมตร ตำบลนากกลาง อำเภอโกรกพระ จังหวัดนครสวรรค์	2, 3	2	กรมพัฒนาที่ดิน	41,200					41,200
(4) งานก่อสร้างแหล่งน้ำในไร่นานอกเขตชลประทาน ขนาด 1,260 ลูกบาศก์เมตร ตำบลเนินแก้ว อำเภอโกรกพระ จังหวัดนครสวรรค์	2, 3	2	กรมพัฒนาที่ดิน	61,800					61,800
(5) งานก่อสร้างแหล่งน้ำในไร่นานอกเขตชลประทาน ขนาด 1,260 ลูกบาศก์เมตร ตำบลเนินศาลา อำเภอโกรกพระ จังหวัดนครสวรรค์	2, 3	2	กรมพัฒนาที่ดิน	20,600					20,600
(6) งานก่อสร้างแหล่งน้ำในไร่นานอกเขตชลประทาน ขนาด 1,260 ลูกบาศก์เมตร ตำบลบางประมุง อำเภอโกรกพระ จังหวัดนครสวรรค์	2, 3	2	กรมพัฒนาที่ดิน	61,800					61,800
(7) งานก่อสร้างแหล่งน้ำในไร่นานอกเขตชลประทาน ขนาด 1,260 ลูกบาศก์เมตร ตำบลศาลาแดง อำเภอโกรกพระ จังหวัดนครสวรรค์	2, 3	2	กรมพัฒนาที่ดิน	20,600					20,600
(8) งานก่อสร้างแหล่งน้ำในไร่นานอกเขตชลประทาน ขนาด 1,260 ลูกบาศก์เมตร ตำบลชุมตาบง อำเภอชุมตาบง จังหวัดนครสวรรค์	2, 3	2	กรมพัฒนาที่ดิน	206,000					206,000

บัญชีรายการชุดโครงการสำคัญ		งบประมาณดำเนินการ							
แผนงาน/โครงการสำคัญ	ยุทธศาสตร์ ชาติ (X)/ แผนแม่บทฯ (Y)	แหล่ง งบ.	หน่วยดำเนินการ	พ.ศ. 2566	พ.ศ. 2567	พ.ศ. 2568	พ.ศ. 2569	พ.ศ. 2570	พ.ศ. 2566 - 2570
(9) งานก่อสร้างแหล่งน้ำโบราณนอกเขตชลประทาน ขนาด 1,260 ลูกบาศก์เมตร ตำบลบึงสวรรค์ อำเภอชุมตาบง จังหวัดนครสวรรค์	2, 3	2	กรมพัฒนาที่ดิน	206,000					206,000
(10) งานก่อสร้างแหล่งน้ำโบราณนอกเขตชลประทาน ขนาด 1,260 ลูกบาศก์ เมตร ตำบลทับกฤช อำเภอชุมแสง จังหวัดนครสวรรค์	2, 3	2	กรมพัฒนาที่ดิน	20,600					20,600
(11) งานก่อสร้างแหล่งน้ำโบราณนอกเขตชลประทาน ขนาด 1,260 ลูกบาศก์ เมตร ตำบลท่าไม้ อำเภอชุมแสง จังหวัดนครสวรรค์	2, 3	2	กรมพัฒนาที่ดิน	61,800					61,800
(12) งานก่อสร้างแหล่งน้ำโบราณนอกเขตชลประทาน ขนาด 1,260 ลูกบาศก์ เมตร ตำบลพันลาน อำเภอชุมแสง จังหวัดนครสวรรค์	2, 3	2	กรมพัฒนาที่ดิน	20,600					20,600
(13) งานก่อสร้างแหล่งน้ำโบราณนอกเขตชลประทาน ขนาด 1,260 ลูกบาศก์ เมตร ตำบลหนองกระเจา อำเภอชุมแสง จังหวัดนครสวรรค์	2, 3	2	กรมพัฒนาที่ดิน	20,600					20,600
(14) งานก่อสร้างแหล่งน้ำโบราณนอกเขตชลประทาน ขนาด 1,260 ลูกบาศก์ เมตร ตำบลเขาเขยง อำเภอดงเจริญ จังหวัดนครสวรรค์	2, 3	2	กรมพัฒนาที่ดิน	20,600					20,600
(15) งานก่อสร้างแหล่งน้ำโบราณนอกเขตชลประทาน ขนาด 1,260 ลูกบาศก์ เมตร ตำบลอุทุมมธัญญา อำเภอดงเจริญ จังหวัดนครสวรรค์	2, 3	2	กรมพัฒนาที่ดิน	41,200					41,200
(16) งานก่อสร้างแหล่งน้ำโบราณนอกเขตชลประทาน ขนาด 1,260 ลูกบาศก์ เมตร ตำบลลาดทิพรส อำเภอตาคลี จังหวัดนครสวรรค์	2, 3	2	กรมพัฒนาที่ดิน	41,200					41,200
(17) งานก่อสร้างแหล่งน้ำโบราณนอกเขตชลประทาน ขนาด 1,260 ลูกบาศก์ เมตร ตำบลลาดทิพรส อำเภอตาคลี จังหวัดนครสวรรค์	2, 3	2	กรมพัฒนาที่ดิน	267,800					267,800
(18) งานก่อสร้างแหล่งน้ำโบราณนอกเขตชลประทาน ขนาด 1,260 ลูกบาศก์ เมตร ตำบลหนองโพ อำเภอตาคลี จังหวัดนครสวรรค์	2, 3	2	กรมพัฒนาที่ดิน	41,200					41,200
(19) งานก่อสร้างแหล่งน้ำโบราณนอกเขตชลประทาน ขนาด 1,260 ลูกบาศก์ เมตร ตำบลหัวทวย อำเภอตาคลี จังหวัดนครสวรรค์	2, 3	2	กรมพัฒนาที่ดิน	247,200					247,200

บัญชีรายการชุดโครงการสำคัญ		งบประมาณดำเนินงาน							
ชื่อย่อโครงการสำคัญ	ยุทธศาสตร์ชาติ (X)/แผนแม่บทฯ (Y)	แหล่งงบประมาณ	หน่วยงาน/โครงการ	งบประมาณดำเนินงาน					
				พ.ศ. 2566	พ.ศ. 2567	พ.ศ. 2568	พ.ศ. 2569	พ.ศ. 2570	พ.ศ. 2566-2570
(20) งานก่อสร้างแหล่งน้ำในไร่นานอกเขตชลประทาน ขนาด 1,260 ลูกบาศก์เมตร ตำบลอนคา อำเภอท่าตะโก จังหวัดนครสวรรค์	2, 3	2	กรมพัฒนาที่ดิน	123,600					123,600
(21) งานก่อสร้างแหล่งน้ำในไร่นานอกเขตชลประทาน ขนาด 1,260 ลูกบาศก์เมตร ตำบลท่าตะโก อำเภอท่าตะโก จังหวัดนครสวรรค์	2, 3	2	กรมพัฒนาที่ดิน	41,200					41,200
(22) งานก่อสร้างแหล่งน้ำในไร่นานอกเขตชลประทาน ขนาด 1,260 ลูกบาศก์เมตร ตำบลทันทิมา อำเภอท่าตะโก จังหวัดนครสวรรค์	2, 3	2	กรมพัฒนาที่ดิน	41,200					41,200
(23) งานก่อสร้างแหล่งน้ำในไร่นานอกเขตชลประทาน ขนาด 1,260 ลูกบาศก์เมตร ตำบลพันมรอก อำเภอท่าตะโก จังหวัดนครสวรรค์	2, 3	2	กรมพัฒนาที่ดิน	82,400					82,400
(24) งานก่อสร้างแหล่งน้ำในไร่นานอกเขตชลประทาน ขนาด 1,260 ลูกบาศก์เมตร ตำบลวังใหญ่ อำเภอท่าตะโก จังหวัดนครสวรรค์	2, 3	2	กรมพัฒนาที่ดิน	61,800					61,800
(25) งานก่อสร้างแหล่งน้ำในไร่นานอกเขตชลประทาน ขนาด 1,260 ลูกบาศก์เมตร ตำบลสายลำโพง อำเภอท่าตะโก จังหวัดนครสวรรค์	2, 3	2	กรมพัฒนาที่ดิน	206,000					206,000
(26) งานก่อสร้างแหล่งน้ำในไร่นานอกเขตชลประทาน ขนาด 1,260 ลูกบาศก์เมตร ตำบลหัวถนน อำเภอท่าตะโก จังหวัดนครสวรรค์	2, 3	2	กรมพัฒนาที่ดิน	288,400					288,400
(27) งานก่อสร้างแหล่งน้ำในไร่นานอกเขตชลประทาน ขนาด 1,260 ลูกบาศก์เมตร ตำบลด่านช้าง อำเภอบรรพตพิสัย จังหวัดนครสวรรค์	2, 3	2	กรมพัฒนาที่ดิน	20,600					20,600
(28) งานก่อสร้างแหล่งน้ำในไร่นานอกเขตชลประทาน ขนาด 1,260 ลูกบาศก์เมตร ตำบลตาซ้าย อำเภอบรรพตพิสัย จังหวัดนครสวรรค์	2, 3	2	กรมพัฒนาที่ดิน	20,600					20,600
(29) งานก่อสร้างแหล่งน้ำในไร่นานอกเขตชลประทาน ขนาด 1,260 ลูกบาศก์เมตร ตำบลบางแก้ว อำเภอบรรพตพิสัย จังหวัดนครสวรรค์	2, 3	2	กรมพัฒนาที่ดิน	20,600					20,600
(30) งานก่อสร้างแหล่งน้ำในไร่นานอกเขตชลประทาน ขนาด 1,260 ลูกบาศก์เมตร ตำบลทูกวาง อำเภอบรรพตพิสัย จังหวัดนครสวรรค์	2, 3	2	กรมพัฒนาที่ดิน	20,600					20,600

บัญชีรายการชุดโครงการสำคัญ			งบประมาณดำเนินการ						
แผนงาน/โครงการสำคัญ	ยุทธศาสตร์ ชาติ (X)/ แผนแม่บทฯ (Y)	แหล่ง งบม.	หน่วยดำเนินการ	พ.ศ. 2566	พ.ศ. 2567	พ.ศ. 2568	พ.ศ. 2569	พ.ศ. 2570	พ.ศ. 2566 - 2570
(31) งานก่อสร้างแหล่งน้ำในไร่นานอกเขตชลประทาน ขนาด 1,260 ลูกบาศก์เมตร ตำบลบางทอง อำเภอพรหมพิสัย จังหวัดนครสวรรค์	2, 3	2	กรมพัฒนาที่ดิน	41,200					41,200
(32) งานก่อสร้างแหล่งน้ำในไร่นานอกเขตชลประทาน ขนาด 1,260 ลูกบาศก์เมตร ตำบลเขาทะเล อำเภอพยุหะคีรี จังหวัดนครสวรรค์	2, 3	2	กรมพัฒนาที่ดิน	103,000					103,000
(33) งานก่อสร้างแหล่งน้ำในไร่นานอกเขตชลประทาน ขนาด 1,260 ลูกบาศก์เมตร ตำบลเขาทอง อำเภอพยุหะคีรี จังหวัดนครสวรรค์	2, 3	2	กรมพัฒนาที่ดิน	20,600					20,600
(34) งานก่อสร้างแหล่งน้ำในไร่นานอกเขตชลประทาน ขนาด 1,260 ลูกบาศก์เมตร ตำบลนิคมเขาบ่อแก้ว อำเภอพยุหะคีรี จังหวัดนครสวรรค์	2, 3	2	กรมพัฒนาที่ดิน	20,600					20,600
(35) งานก่อสร้างแหล่งน้ำในไร่นานอกเขตชลประทาน ขนาด 1,260 ลูกบาศก์เมตร ตำบลพยุหะ อำเภอพยุหะคีรี จังหวัดนครสวรรค์	2, 3	2	กรมพัฒนาที่ดิน	41,200					41,200
(36) งานก่อสร้างแหล่งน้ำในไร่นานอกเขตชลประทาน ขนาด 1,260 ลูกบาศก์เมตร ตำบลโคกเดื่อ อำเภอไพศาลี จังหวัดนครสวรรค์	2, 3	2	กรมพัฒนาที่ดิน	61,800					61,800
(37) งานก่อสร้างแหล่งน้ำในไร่นานอกเขตชลประทาน ขนาด 1,260 ลูกบาศก์เมตร ตำบลตะคร้อ อำเภอไพศาลี จังหวัดนครสวรรค์	2, 3	2	กรมพัฒนาที่ดิน	82,400					82,400
(38) งานก่อสร้างแหล่งน้ำในไร่นานอกเขตชลประทาน ขนาด 1,260 ลูกบาศก์เมตร ตำบลโพธิ์ประสาท อำเภอไพศาลี จังหวัดนครสวรรค์	2, 3	2	กรมพัฒนาที่ดิน	20,600					20,600
(39) งานก่อสร้างแหล่งน้ำในไร่นานอกเขตชลประทาน ขนาด 1,260 ลูกบาศก์เมตร ตำบลวังข่อย อำเภอไพศาลี จังหวัดนครสวรรค์	2, 3	2	กรมพัฒนาที่ดิน	20,600					20,600
(40) งานก่อสร้างแหล่งน้ำในไร่นานอกเขตชลประทาน ขนาด 1,260 ลูกบาศก์เมตร ตำบลวังน้ำดี อำเภอไพศาลี จังหวัดนครสวรรค์	2, 3	2	กรมพัฒนาที่ดิน	20,600					20,600
(41) งานก่อสร้างแหล่งน้ำในไร่นานอกเขตชลประทาน ขนาด 1,260 ลูกบาศก์เมตร ตำบลลำโรงชัย อำเภอไพศาลี จังหวัดนครสวรรค์	2, 3	2	กรมพัฒนาที่ดิน	412,000					412,000

บัญชีรายการชุดโครงการสำคัญ		งบประมาณค่าเงินการ							
แผนงาน/โครงการสำคัญ	ยุทธศาสตร์ ชาติ (X)/ แผนแม่บทฯ (Y)	แหล่ง งบ.	หน่วย พัฒนาที่ดิน	พ.ศ. 2566	พ.ศ. 2567	พ.ศ. 2568	พ.ศ. 2569	พ.ศ. 2570	พ.ศ. 2566 - 2570
(42) งานก่อสร้างแหล่งน้ำในไร่นานอกเขตชลประทาน ขนาด 1,260 ลูกบาศก์เมตร ตำบลพระนอน อำเภอเมืองนครสวรรค์ จังหวัดนครสวรรค์	2, 3	2	กรมพัฒนาที่ดิน	20,600					20,600
(43) งานก่อสร้างแหล่งน้ำในไร่นานอกเขตชลประทาน ขนาด 1,260 ลูกบาศก์เมตร ตำบลหนองกรด อำเภอเมืองนครสวรรค์ จังหวัดนครสวรรค์	2, 3	2	กรมพัฒนาที่ดิน	82,400					82,400
(44) งานก่อสร้างแหล่งน้ำในไร่นานอกเขตชลประทาน ขนาด 1,260 ลูกบาศก์เมตร ตำบลหนองกระโดน อำเภอเมืองนครสวรรค์ จังหวัดนครสวรรค์	2, 3	2	กรมพัฒนาที่ดิน	41,200					41,200
(45) งานก่อสร้างแหล่งน้ำในไร่นานอกเขตชลประทาน ขนาด 1,260 ลูกบาศก์เมตร ตำบลเขาชนกัน อำเภอแม่วงก์ จังหวัดนครสวรรค์	2, 3	2	กรมพัฒนาที่ดิน	226,600					226,600
(46) งานก่อสร้างแหล่งน้ำในไร่นานอกเขตชลประทาน ขนาด 1,260 ลูกบาศก์เมตร ตำบลแม่เลย์ อำเภอแม่วงก์ จังหวัดนครสวรรค์	2, 3	2	กรมพัฒนาที่ดิน	206,000					206,000
(47) งานก่อสร้างแหล่งน้ำในไร่นานอกเขตชลประทาน ขนาด 1,260 ลูกบาศก์เมตร ตำบลแม่วงก์ อำเภอแม่วงก์ จังหวัดนครสวรรค์	2, 3	2	กรมพัฒนาที่ดิน	247,200					247,200
(48) งานก่อสร้างแหล่งน้ำในไร่นานอกเขตชลประทาน ขนาด 1,260 ลูกบาศก์เมตร ตำบลวังชัน อำเภอแม่วงก์ จังหวัดนครสวรรค์	2, 3	2	กรมพัฒนาที่ดิน	309,000					309,000
(49) งานก่อสร้างแหล่งน้ำในไร่นานอกเขตชลประทาน ขนาด 1,260 ลูกบาศก์เมตร ตำบลเนินชัยเหล็ก อำเภอลาดยาว จังหวัดนครสวรรค์	2, 3	2	กรมพัฒนาที่ดิน	144,200					144,200
(50) งานก่อสร้างแหล่งน้ำในไร่นานอกเขตชลประทาน ขนาด 1,260 ลูกบาศก์เมตร ตำบลบ้านไร่ อำเภอลาดยาว จังหวัดนครสวรรค์	2, 3	2	กรมพัฒนาที่ดิน	494,400					494,400
(51) งานก่อสร้างแหล่งน้ำในไร่นานอกเขตชลประทาน ขนาด 1,260 ลูกบาศก์เมตร ตำบลแม่เปก อำเภอลาดยาว จังหวัดนครสวรรค์	2, 3	2	กรมพัฒนาที่ดิน	41,200					41,200
(52) งานก่อสร้างแหล่งน้ำในไร่นานอกเขตชลประทาน ขนาด 1,260 ลูกบาศก์เมตร ตำบลวังม้า อำเภอลาดยาว จังหวัดนครสวรรค์	2, 3	2	กรมพัฒนาที่ดิน	350,200					350,200

บัญชีรายการชุดโครงการสำคัญ		งบประมาณดำเนินการ								
ชื่อย่อโครงการ	ชื่อย่อโครงการสำคัญ	ยุทธศาสตร์ ชาติ (X)/ แผนแม่บทฯ (Y)	แหล่ง งบ:	หน่วยดำเนินการ	พ.ศ. 2566	พ.ศ. 2567	พ.ศ. 2568	พ.ศ. 2569	พ.ศ. 2570	พ.ศ. 2566 - 2570
(53)	งานก่อสร้างแหล่งน้ำในไร่นานอกเขตชลประทาน ขนาด 1,260 ลูกบาศก์เมตร ตำบลวังเมือง อำเภอลาดยาว จังหวัดนครสวรรค์	2, 3	2	กรมพัฒนาที่ดิน	61,800					61,800
(54)	งานก่อสร้างแหล่งน้ำในไร่นานอกเขตชลประทาน ขนาด 1,260 ลูกบาศก์เมตร ตำบลศาลเจ้าไก่ต่อ อำเภอลาดยาว จังหวัดนครสวรรค์	2, 3	2	กรมพัฒนาที่ดิน	391,400					391,400
(55)	งานก่อสร้างแหล่งน้ำในไร่นานอกเขตชลประทาน ขนาด 1,260 ลูกบาศก์เมตร ตำบลหนองยาว อำเภอลาดยาว จังหวัดนครสวรรค์	2, 3	2	กรมพัฒนาที่ดิน	329,600					329,600
(56)	งานก่อสร้างแหล่งน้ำในไร่นานอกเขตชลประทาน ขนาด 1,260 ลูกบาศก์เมตร ตำบลทุ่งทอง อำเภอหนองบัว จังหวัดนครสวรรค์	2, 3	2	กรมพัฒนาที่ดิน	20,600					20,600
(57)	งานก่อสร้างแหล่งน้ำในไร่นานอกเขตชลประทาน ขนาด 1,260 ลูกบาศก์เมตร ตำบลธารพหาร อำเภอหนองบัว จังหวัดนครสวรรค์	2, 3	2	กรมพัฒนาที่ดิน	41,200					41,200
(58)	งานก่อสร้างแหล่งน้ำในไร่นานอกเขตชลประทาน ขนาด 1,260 ลูกบาศก์เมตร ตำบลวังบ่อ อำเภอหนองบัว จังหวัดนครสวรรค์	2, 3	2	กรมพัฒนาที่ดิน	453,200					453,200
(59)	งานก่อสร้างแหล่งน้ำในไร่นานอกเขตชลประทาน ขนาด 1,260 ลูกบาศก์เมตร ตำบลหนองกล้วย อำเภอหนองบัว จังหวัดนครสวรรค์	2, 3	2	กรมพัฒนาที่ดิน	20,600					20,600
(60)	งานก่อสร้างแหล่งน้ำในไร่นานอกเขตชลประทาน ขนาด 1,260 ลูกบาศก์เมตร ตำบลหนองบัว อำเภอหนองบัว จังหวัดนครสวรรค์	2, 3	2	กรมพัฒนาที่ดิน	20,600					20,600
(61)	งานก่อสร้างแหล่งน้ำในไร่นานอกเขตชลประทาน ขนาด 1,260 ลูกบาศก์เมตร ตำบลหัวถั่วเหนือ อำเภอหนองบัว จังหวัดนครสวรรค์	2, 3	2	กรมพัฒนาที่ดิน	103,000					103,000
(62)	งานก่อสร้างแหล่งน้ำในไร่นานอกเขตชลประทาน ขนาด 1,260 ลูกบาศก์เมตร ตำบลวังร่วม อำเภอหนองบัว จังหวัดนครสวรรค์	2, 3	2	กรมพัฒนาที่ดิน	41,200					41,200
(63)	งานก่อสร้างแหล่งน้ำในไร่นานอกเขตชลประทาน ขนาด 1,260 ลูกบาศก์เมตร ตำบลหัวใหญ่ อำเภอหนองบัว จังหวัดนครสวรรค์	2, 3	2	กรมพัฒนาที่ดิน	20,600					20,600

บัญชีรายการชุดโครงการสำคัญ			งบประมาณดำเนินงาน						
โครงการของกรมชลประทาน	ยุทธศาสตร์ ชาติ (X)/ แผนแม่บทฯ (Y)	แหล่ง งบประมาณ	หน่วยดำเนินงาน	พ.ศ. 2566	พ.ศ. 2567	พ.ศ. 2568	พ.ศ. 2569	พ.ศ. 2570	พ.ศ. 2566 - 2570
(1) จัดทำน้ำสนับสนุนให้เกษตรกรตำบลหนองกรด และโครงการพัฒนาและปรับปรุงที่ดินมูลนิธิชัยพัฒนา ตำบลวังน้ำ ลาดยาว จังหวัดนครสวรรค์	2, 3	2	หน่วยดำเนินงาน	2,207,010,900	1,789,398,200	1,133,557,600	908,094,300	418,299,700	6,456,360,700
(2) จัดทำน้ำสนับสนุนให้เกษตรกรบ้านเกริ่นกระถิน ตำบลเนินเชิงเหล็ก อำเภอลาดยาว จังหวัดนครสวรรค์	2, 3	2	กรมชลประทาน โครงการชลประทาน นครสวรรค์	15,000,000					15,000,000
(3) ขยายประตูน้ำ หมู่ที่ 3 บ้านช่องแกระ ตำบลวังมหากร อำเภอท่าตะโก จังหวัดนครสวรรค์	2, 3	2	กรมชลประทาน โครงการชลประทาน นครสวรรค์	10,000,000					10,000,000
(4) ขุดลอกคลองโดยรถขุดจ้างเหมา คลองส่งน้ำระบายน้ำฝั่งซ้าย เขื่อนวังร่มเกล้า ตำบลเนินศาลา อำเภอโกรกพระ จังหวัดนครสวรรค์ โครงการชลประทาน อุทัยธานี ปริมาณดินไม่น้อยกว่า 140,000 ลูกบาศก์เมตร	2, 3	2	กรมชลประทาน โครงการชลประทาน อุทัยธานี	5,500,000					5,500,000
(5) ปรับปรุงฝายชั่วคราวกั้นแม่น้ำปิง ฝายงานที่ 1 ตำบลดิน อำเภอเก้าเลี้ยว จังหวัดนครสวรรค์	2, 3	2	กรมชลประทาน โครงการชลประทาน นครสวรรค์	110,000,000					110,000,000
(6) โครงการระบบติดตามและวิเคราะห์สถานการณ์น้ำในพื้นที่บึงกระเพ็ด ตำบลพระนอน อำเภอเมืองนครสวรรค์ จังหวัดนครสวรรค์	2, 3	2	กรมชลประทาน โครงการชลประทาน นครสวรรค์	30,000,000					30,000,000
(7) ปรับปรุงคลองส่งน้ำ 4R-MC คลองกระถิน ตำบลโกรกพระ อำเภอโกรกพระ จังหวัดนครสวรรค์	2, 3	2	กรมชลประทาน โครงการชลประทาน นครสวรรค์	17,000,000					17,000,000

บัญชีรายการชุดโครงการสำคัญ				งบประมาณดำเนินการ					
แผนงาน/โครงการสำคัญ	ยุทธศาสตร์ ชาติ (X)/ แผนแม่บท (Y)	แหล่ง งบประมาณ	หน่วย คำนวณ	ทศ. 2566	ทศ. 2567	ทศ. 2568	ทศ. 2569	ทศ. 2570	ทศ. 2566 - 2570
(8) ปรับปรุงปรับปรุงท่อระบายน้ำปากคลอง DR.11 พร้อมอาคารประกอบ ตำบลนายไทย อำเภอชุมแสง จังหวัดนครสวรรค์	2, 3	2	กมชลประทาน	30,000,000					30,000,000
(9) ปรับปรุงปรับปรุงท่อระบายน้ำปากคลองวังแดงไม่ พร้อมอาคารประกอบ ตำบลสมเริง อำเภอชุมแสง จังหวัดนครสวรรค์	2, 3	2	กรมชลประทาน โครงการส่งน้ำและ บำรุงรักษาทำบัว	30,000,000					30,000,000
(10) ปรับปรุงระบบระบายน้ำคลองหนองเต่า ตำบลหนองเต่า อำเภอเก้าเลี้ยว จังหวัดนครสวรรค์	2, 3	2	กรมชลประทาน โครงการชลประทาน นครสวรรค์	35,000,000					35,000,000
(11) ฝ่ายคลองไส้ไก่พร้อมระบบส่งน้ำ พื้นที่ชลประทาน 1,100 ไร่ หมู่ที่ 5 บ้านตะกุด ตำบลวังชัน อำเภอแม่วงก์ จังหวัดนครสวรรค์	2, 3	2	กรมชลประทาน โครงการชลประทาน นครสวรรค์	20,000,000					20,000,000
(12) อาคารบังคับน้ำลำเหมืองลวกพร้อมระบบส่งน้ำ พื้นที่ชลประทาน 1,300 ไร่ หมู่ที่ 3 บ้านเนินเชิงเหล็ก ตำบลเนินเชิงเหล็ก อำเภอลาดยาว จังหวัดนครสวรรค์	2, 3	2	กรมชลประทาน โครงการชลประทาน นครสวรรค์	20,000,000					20,000,000
(13) อาคารบังคับน้ำที่กินกราว พื้นที่รับประโยชน์ 400 ไร่ หมู่ที่ 6 บ้านเนินสมบูรณ์สามัคคี ตำบลปางสวรรค์ อำเภอชุมตาบง จังหวัดนครสวรรค์	2, 3	2	กรมชลประทาน โครงการชลประทาน นครสวรรค์	25,000,000					25,000,000
(14) ฝ่ายต้นแฉ่งพร้อมระบบส่งน้ำ พื้นที่ชลประทาน 1,200 ไร่ หมู่ที่ 4 บ้านหนองยาว ตำบลหนองยาว อำเภอลาดยาว จังหวัดนครสวรรค์	2, 3	2	กรมชลประทาน โครงการชลประทาน นครสวรรค์	25,000,000					25,000,000

บัญชีรายการชุดโครงการสำคัญ			งบประมาณดำเนินงาน					
แผนงาน/โครงการสำคัญ	ยุทธศาสตร์ชาติ (X)/แผนแม่บท (Y)	แหล่งงบประมาณ	หน่วยดำเนินการ	งบประมาณดำเนินงาน				
				พ.ศ. 2566	พ.ศ. 2567	พ.ศ. 2568	พ.ศ. 2569	พ.ศ. 2570
(15) แก้มลิงสระเศรษฐีใต้ ปริมาตรเก็บกัก 0.07 ล้าน ลบ.ม. ตำบลน้ำพร่ง อำเภอพยุหะคีรี จังหวัดนครสวรรค์	2, 3	2	กรมชลประทาน โครงการชลประทาน นครสวรรค์	9,900,000				9,900,000
(16) แก้มลิงบ้านหนองโพธิ์คีรี หรืออาคารประกอบ ปริมาตรเก็บกัก 0.66 ล้าน ลบ.ม. ตำบลหัวขัวเหนือ อำเภอหนองบัว จังหวัดนครสวรรค์	2, 3	2	กรมชลประทาน โครงการชลประทาน นครสวรรค์	30,000,000				30,000,000
(17) แก้มลิงบ้านทรัพย์เจริญ-บ้านใหม่สามัคคี ปริมาตรเก็บกัก 0.06 ล้านลูกบาศก์เมตร หมู่ที่ 7 บ้านใหม่สามัคคี ตำบลพุนนง อำเภอตากฟ้า จังหวัดนครสวรรค์	2, 3	2	กรมชลประทาน โครงการชลประทาน นครสวรรค์	20,000,000				20,000,000
(18) แก้มลิงบ้านหนองเต็งรัง ปริมาตรเก็บกัก 0.35 ล้านลูกบาศก์เมตร หมู่ที่ 5 บ้านหนองเต็งรัง ตำบลนิคมเขาบ่อแก้ว อำเภอพยุหะคีรี จังหวัดนครสวรรค์	2, 3	2	กรมชลประทาน โครงการชลประทาน นครสวรรค์	30,000,000				30,000,000
(19) แก้มลิงบ้านฟูเลี้ยง-บ้านพุนนง ปริมาตรเก็บกัก 0.09 ล้านลูกบาศก์เมตร หมู่ที่ 7 บ้านพุนนง ตำบลพุนนง อำเภอตากฟ้า จังหวัดนครสวรรค์	2, 3	2	กรมชลประทาน โครงการชลประทาน นครสวรรค์	25,000,000				25,000,000
(20) แก้มลิงทุ่งสันเนินทองพร้อมอาคารประกอบ ปริมาตรเก็บกัก 2.40 ล้าน ลบ.ม. ตำบลบางเคียน อำเภอชุมแสง จังหวัดนครสวรรค์	2, 3	2	กรมชลประทาน โครงการชลประทาน นครสวรรค์	90,000,000				90,000,000
(21) แก้มลิงบ้านศรีอุทุมพร ปริมาตรเก็บกัก 1.20 ล้าน ลบ.ม. ตำบลหนองยาว อำเภอลาดยาว จังหวัดนครสวรรค์	2, 3	2	กรมชลประทาน โครงการชลประทาน นครสวรรค์	40,000,000				40,000,000

บัญชีรายการชุดโครงการสำคัญ		งบประมาณดำเนินการ							
แผนงาน/โครงการสำคัญ	ยุทธศาสตร์ ชาติ (X)/ แผนแม่บท (Y)	แหล่ง งบ:	หน่วยดำเนินการ	พ.ศ. 2566	พ.ศ. 2567	พ.ศ. 2568	พ.ศ. 2569	พ.ศ. 2570	พ.ศ. 2566-2570
(22) แก้มลิงบึงบอน พร้อมอาคารประกอบ ปริมาณที่ดิน 1.25 ล้าน สบ.ม. ตำบลสุขเกษม อำเภอพรหมพิสัย จังหวัดนครราชสีมา	2, 3	2	กรมชลประทาน โครงการชลประทาน นครราชสีมา	90,000,000					90,000,000
(23) ระบบระบายน้ำคลองห้วยเขยัว ตำบลท่าตะโก อำเภอท่าตะโก จังหวัดนครราชสีมา	2, 3	2	กรมชลประทาน โครงการชลประทาน นครราชสีมา	35,000,000					35,000,000
(24) ระบบระบายน้ำคลองธารทหาร ตำบลหนองบัว อำเภอหนองบัว จังหวัดนครราชสีมา	2, 3	2	กรมชลประทาน โครงการชลประทาน นครราชสีมา	30,000,000					30,000,000
(25) ระบบระบายน้ำคลองห้วยตะโก ตำบลดอนคา อำเภอท่าตะโก จังหวัดนครราชสีมา	2, 3	2	กรมชลประทาน โครงการชลประทาน นครราชสีมา	40,000,000					40,000,000
(26) ระบบระบายน้ำคลองน้ำลาด ตำบลวังบัว อำเภอหนองบัว จังหวัดนครราชสีมา	2, 3	2	กรมชลประทาน โครงการชลประทาน นครราชสีมา	30,000,000					30,000,000
(27) ระบบระบายน้ำคลองวังแรง ตำบลดอนคา อำเภอท่าตะโก จังหวัด นครราชสีมา	2, 3	2	กรมชลประทาน โครงการชลประทาน นครราชสีมา	40,000,000					40,000,000
(28) ท่อระบายน้ำพร้อมชุดลอกคลองหนองคล้อ-คลองแมง หมู่ที่ 9 บ้านโนนเกาะ ตำบลโนนสัง อำเภอชุมแสง จังหวัดนครราชสีมา	2, 3	2	กรมชลประทาน โครงการชลประทาน นครราชสีมา	20,000,000					20,000,000

บัญชีรายการชุดโครงการสำคัญ			งบประมาณดำเนินการ						
แผนงาน/โครงการสำคัญ	ยุทธศาสตร์ ชาติ (X)/ แผนแม่บท (Y)	แหล่ง งบประมาณ	หน่วย ดำเนินการ	พ.ศ. 2566	พ.ศ. 2567	พ.ศ. 2568	พ.ศ. 2569	พ.ศ. 2570	พ.ศ. 2566 - 2570
(29) ขุดบึงบอระเพ็ด ลักษณะเป็น Deep pool ตำบลแควใหญ่ อำเภอเมือง นครสวรรค์ จังหวัดนครสวรรค์	2, 3	2	กรมชลประทาน โครงการชลประทาน นครสวรรค์	150,000,000					150,000,000
(30) งานปรับปรุงติดตั้งเครื่องสูบน้ำด้วยไฟฟ้า (ไพทาลี) ตำบลห้วยขี้เหล็ก อำเภอหนองบัว จังหวัดนครสวรรค์	2, 3	2	กรมชลประทาน โครงการชลประทาน นครสวรรค์	7,317,000					7,317,000
(31) สะพานคอนกรีตเสริมเหล็กข้ามคลองส่งน้ำฝั่งซ้าย ริมเกล้า กม.4+1.5, กม.6+7.5 ขนาด 2x8 เมตร ตำบลเนินศาลา อำเภอโกรกพระ จังหวัดนครสวรรค์	2, 3	2	กรมชลประทาน โครงการชลประทาน อุทัยธานี	20,000,000					20,000,000
(32) ค่าควบคุมงานจ้างเหมา จังหวัดนครสวรรค์ ตำบลปากน้ำโพ อำเภอเมือง นครสวรรค์ จังหวัดนครสวรรค์	2, 3	2	กรมชลประทาน โครงการชลประทาน นครสวรรค์	100,000					100,000
(33) แก้มลิงทุ่งเนินตะโก ตำบลหนองกระเจา อำเภอชุมแสง จังหวัดนครสวรรค์	2, 3	2	กรมชลประทาน โครงการชลประทาน นครสวรรค์					85,000,000	85,000,000
(34) แก้มลิงคลองวังตะเภาพร้อมอาคารประกอบ ตำบลก้าน อำเภอกำแพงไกร จังหวัดนครสวรรค์	2, 3	2	กรมชลประทาน โครงการชลประทาน นครสวรรค์					15,000,000	15,000,000
(35) ฝ่ายบ้านตาดเดี่ยว หมู่ 16 ตำบลหนองบัว อำเภอหนองบัว จังหวัดนครสวรรค์	2, 3	2	กรมชลประทาน โครงการชลประทาน นครสวรรค์					22,000,000	22,000,000

บัญชีรายการชุดโครงการสำคัญ				งบประมาณดำเนินการ						
แผนงาน/โครงการสำคัญ	ยุทธศาสตร์ ชาติ (X)/ แผนแม่บทฯ (Y)	แหล่ง งบประมาณ	หน่วย การ บริหาร งาน ราชการ	ปีงบประมาณดำเนินการ						
				พ.ศ. 2566	พ.ศ. 2567	พ.ศ. 2568	พ.ศ. 2569	พ.ศ. 2570	พ.ศ. 2566 - 2570	
(36) ระบบระบบน้ำบ้านวังใหญ่ ตำบลวังบัว อำเภอหนองบัว จังหวัดนครสวรรค์	2, 3	2	กรมชลประทาน โครงการชลประทาน นครสวรรค์	พ.ศ. 2566	พ.ศ. 2567	พ.ศ. 2568	พ.ศ. 2569	พ.ศ. 2570	20,000,000	20,000,000
(37) ฝ่ายบ้านคลองไพร ตำบลแม่เลย์ อำเภอแม่วงก์ จังหวัดนครสวรรค์	2, 3	2	กรมชลประทาน โครงการชลประทาน นครสวรรค์				30,000,000		30,000,000	30,000,000
(38) ปรับปรุง ทรบ.คลองโพธิ์ ตำบลพยุหยา อำเภอตากฟ้า จังหวัดนครสวรรค์	2, 3	2	กรมชลประทาน โครงการชลประทาน นครสวรรค์				10,000,000		10,000,000	10,000,000
(39) แก้มลิงบ้านพนมรอก หมู่ 1,4,9,10,13 ตำบลพนมรอก อำเภอท่าตะโก จังหวัดนครสวรรค์ พร้อมอาคารประกอบ ปริมาตรเก็บกัก 1,400 ล้านลูกบาศก์เมตร	2, 3	2	กรมชลประทาน โครงการชลประทาน นครสวรรค์				75,000,000		75,000,000	75,000,000
(40) สถานีสูบน้ำด้วยไฟฟ้าพร้อมระบบส่งน้ำบ้านหนองพวงเหนือ ตำบลบางสวรรค์ อำเภอชุมตาบง จังหวัดนครสวรรค์	2, 3	2	กรมชลประทาน โครงการชลประทาน นครสวรรค์				30,000,000		30,000,000	30,000,000
(41) แก้มลิงบ้านหนองหินสองสาม ตำบลแม่เลย์ อำเภอแม่วงก์ จังหวัดนครสวรรค์	2, 3	2	กรมชลประทาน โครงการชลประทาน นครสวรรค์				15,000,000		15,000,000	15,000,000
(42) แก้มลิงบ้านโหมเจ้าพระยา ตำบลแม่เลย์ อำเภอแม่วงก์ จังหวัดนครสวรรค์	2, 3	2	กรมชลประทาน โครงการชลประทาน นครสวรรค์				20,000,000		20,000,000	20,000,000

บัญชีรายการชุดโครงการสำคัญ				งบประมาณดำเนินงาน				
ปีพ.ศ. (X)/ แผนแม่บทฯ (Y)	แหล่ง งบประมาณ	หน่วยดำเนินการ	พ.ศ. 2566	พ.ศ. 2567	พ.ศ. 2568	พ.ศ. 2569	พ.ศ. 2570	พ.ศ. 2566 - 2570
(43) แก้มลิงบ้านหัวถนน หรืออาคารประกอบ ปริมาณเก็บกัก 1.100 ล้าน ลูกบาศก์เมตร ตำบลหัวถนน อำเภอท่าตะโก จังหวัดนครสวรรค์	2, 3	2	กรมชลประทาน โครงการชลประทาน นครสวรรค์			65,000,000		65,000,000
(44) ฝ่ายบ้านน้อย ตำบลแม่เหล็ก อำเภอเมือง จังหวัดนครสวรรค์	2, 3	2	กรมชลประทาน โครงการชลประทาน นครสวรรค์			20,000,000		20,000,000
(45) ฝ่ายบ้านหนองสองสาม ตำบลแม่เหล็ก อำเภอเมือง จังหวัดนครสวรรค์	2, 3	2	กรมชลประทาน โครงการชลประทาน นครสวรรค์			20,000,000		20,000,000
(46) ฝ่ายบ้านมอสาม ตำบลแม่เหล็ก อำเภอเมือง จังหวัดนครสวรรค์	2, 3	2	กรมชลประทาน โครงการชลประทาน นครสวรรค์			20,000,000		20,000,000
(47) ฝ่ายบ้านหินตา ตำบลแม่เหล็ก อำเภอเมือง จังหวัดนครสวรรค์	2, 3	2	กรมชลประทาน โครงการชลประทาน นครสวรรค์			20,000,000		20,000,000
(48) ฝ่ายน้ำล้นบ้านคลองเจริญ ตำบลแม่เหล็ก อำเภอเมือง จังหวัดนครสวรรค์	2, 3	2	กรมชลประทาน โครงการชลประทาน นครสวรรค์			15,000,000		15,000,000
(49) ฝ่ายบ้านตลุกข่อยน้ำ ตำบลเขาชนไก่ อำเภอเมือง จังหวัดนครสวรรค์	2, 3	2	กรมชลประทาน โครงการชลประทาน นครสวรรค์			40,000,000		40,000,000